






資料 4

多摩都市計画事業
稲城南山東部土地区画整理事業
供用開始箇所予定図

凡 例	
	既成エリア
	既成エリア (歩行者専用道路)
	R4年度末供用開始予定
	R5年度末供用開始予定
	R6年度末供用開始予定

