ｉバス乗降調査等委託

報 告 書

令和７年１月

稲　城　市

目　次

1　調査の概要.....1

1.1　調査の目的.....1

1.2　調査の流れ.....2

1.3　乗降調査（OD 調査）.....3

2　調査の結果.....5

2.1　乗降調査（OD 調査）の実施状況.....5

2.2　乗降調査（OD 調査）の結果のまとめ.....6

2.3　乗降調査（OD 調査）の結果.....8

1 調査の概要

1.1 調査の目的

本調査は、稲城市内を運行する稲城市コミュニティバス「i バス」において乗降調査（OD 調査）を実施し、利用動向の実態及び利用者の属性等を明らかにすることで、今後のさらなる利便性向上を図る際の基礎データとして活用に資することを目的として実施した。

[i バスの運行概要]

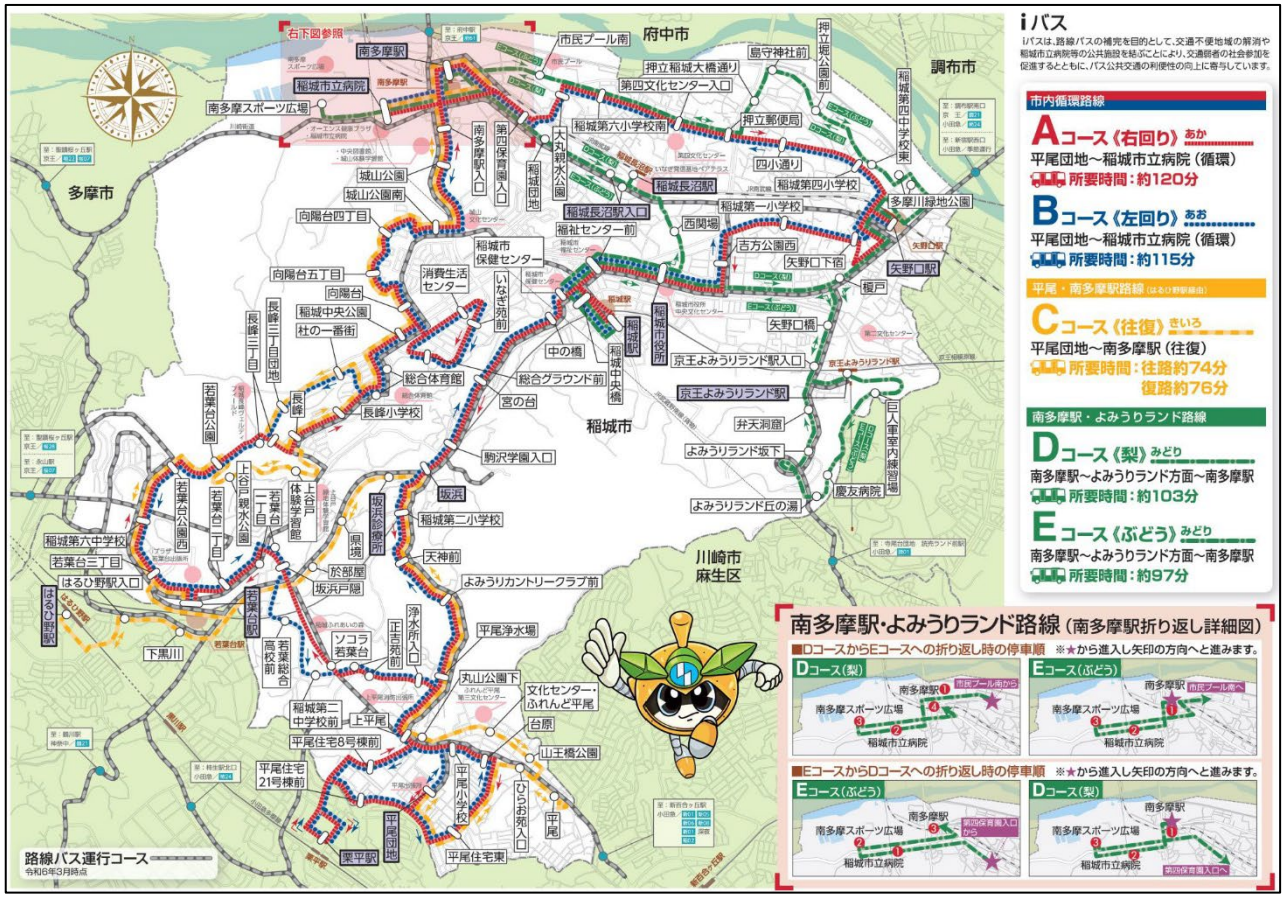

◆運行便数

・A コース：平日 12 便/日，土休日 11 便/日

・B コース：平日 12 便/日，土休日 11 便/日

・C コース（往路）：平日 10 便/日，土休日 8 便/日

・C コース（復路）：平日 10 便/日，土休日 8 便/日

・D コース（梨）：3 便/日

・E コース（ぶどう）：3 便/日

1.2 調査の流れ

乗降調査（OD 調査）

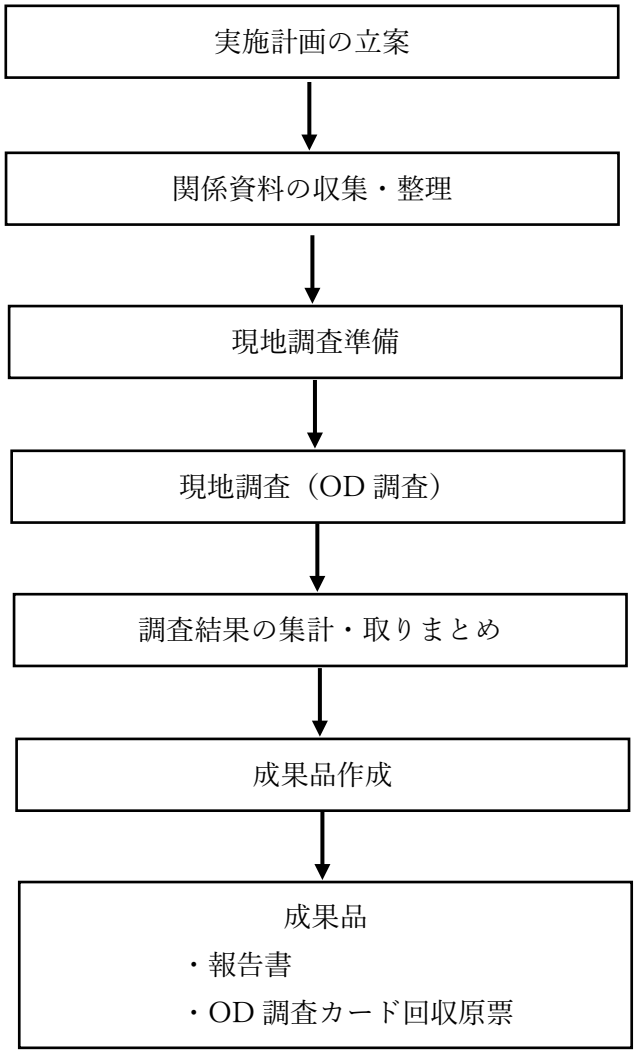

1.3　乗降調査（OD 調査）

乗降調査（OD 調査）は以下の方法により実施した。

① 調査日時

2024 年 9 月 28 日（土）～ 2024 年 10 月 4 日（金）の連続 7 日間、「i バス」全コース、全運行時間帯で実施した。

② 調査方法

調査員 2 名以上が「ｉバス」車内に乗車し、乗車口の調査員が利用者に OD カードを手渡し、降車時に調査員が OD カードを回収する方法により調査を実施した。

③ 調査要領

乗車口の調査員が OD カードに乗車バス停番号・利用券種・利用者属性（性別・年齢層）チェックして乗車客に手渡し、降車口の調査員が降車客から OD カードを受け取り、降車バス停番号をチェックするフローで実施した。

また、利用者に OD カードの角を折ってもらうことで市内・市外在住を判別した。

[調査員の作業内容]

① 利用客乗車時

・調査員は乗車バス停番号、券種、利用者属性を記入し、OD カードを乗車客に手渡す。

② 利用客降車時

・調査員は降車客から OD カードを回収し降車バス停番号を記入。

[OD カードの配布回収]

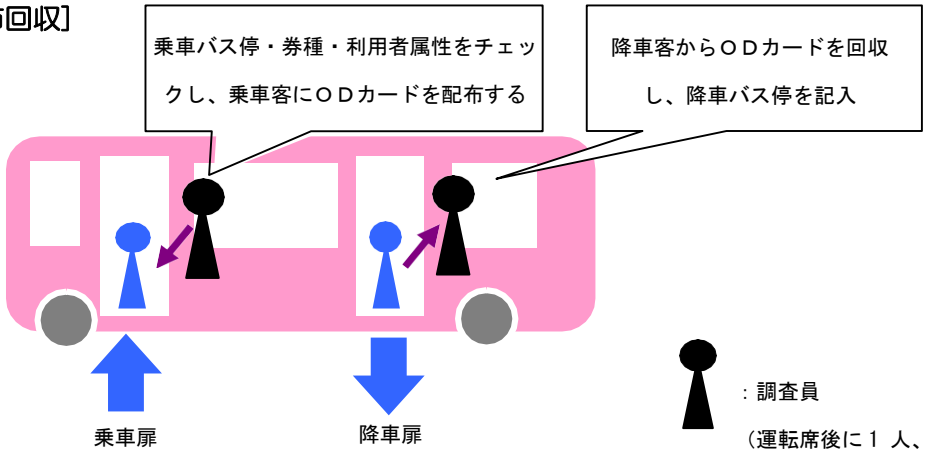

図　調査員配置イメージ

［OD カード（調査カード）］

稲城市 ｉバス乗降調査

稲城市にて運行するｉバスについて、乗降調査を行っております。お急ぎの所お手数をお掛けして申し訳ございませんが、下車時に調査員にお渡しいただけますようよろしくお願いいたします。

稲城市都市建設部管理課

※稲城市在住**ではない**方は、角を折ってお返しください→ 折

表

A コース **1** 便

① 乗車バス停番号 ☐

② 券種 ☐IC ☐現金 ☐シルバーパス

③

M	☐1	☐2	☐3	☐4
W	☐5	☐6	☐7	☐8

④ 降車バス停番号 ☐

裏

【乗車時】

① 乗車時のバス停番号を記入

② 利用者の券種を確認し、何れか 1 つにチェックを入れる

③ 利用者の属性（性別・年齢）を判断し、何れか 1 つにチェックを入れる

1：男性（小学生以下）
2：男性（中学生以上～18 歳未満）
3：男性（18 歳以上～65 歳未満）
4：男性（65 歳以上）
5：女性（小学生以下）
6：女性（中学生以上～18 歳未満）
7：女性（18 歳以上～65 歳未満）
8：女性（65 歳以上）

【降車時】

④ 降車時のバス停番号を記入

2 調査の結果

2.1 乗降調査（OD 調査）の実施状況

OD 調査を実施した 1 週間の状況は以下の通りである。

コース別乗車人数　（単位：人）

調査日	9月28日	9月29日	9月30日	10月1日	10月2日	10月3日	10月4日	合計	平日平均	土日平均
曜日	土	日	月	火	水	木	金			
天候	雲のち晴	雲のち晴	雲のち晴	曇	曇	雨	雨			
Aコース	393	349	538	528	515	532	583	3,438	539.2	371.0
Bコース	431	397	632	628	592	574	651	3,905	615.4	414.0
Cコース（往路）	169	132	176	195	172	162	180	1,186	177.0	150.5
Cコース（復路）	155	161	210	228	207	185	222	1,368	210.4	158.0
Dコース	47	26	41	50	39	47	45	295	44.4	36.5
Eコース	41	20	39	36	36	34	44	250	37.8	30.5
合計	1,236	1,085	1,636	1,665	1,561	1,534	1,725	10,442	1,624.2	1,160.5

コース別乗車人数（1便あたり）　（単位：人/便）

調査日	9月28日	9月29日	9月30日	10月1日	10月2日	10月3日	10月4日	合計	平日平均	土日平均
曜日	土	日	月	火	水	木	金			
天候	雲のち晴	雲のち晴	雲のち晴	曇	曇	雨	雨			
Aコース	35.7	31.7	44.8	44.0	42.9	44.3	48.6	292.1	44.9	33.7
Bコース	39.2	36.1	52.7	52.3	49.3	47.8	54.3	331.7	51.3	37.6
Cコース（往路）	21.1	16.5	17.6	19.5	17.2	16.2	18.0	126.1	17.7	18.8
Cコース（復路）	19.4	20.1	21.0	22.8	20.7	18.5	22.2	144.7	21.0	19.8
Dコース	15.7	8.7	13.7	16.7	13.0	15.7	15.0	98.3	14.8	12.2
Eコース	13.7	6.7	13.0	12.0	12.0	11.3	14.7	83.3	12.6	10.2
合計	144.7	119.8	162.8	167.3	155.2	153.9	172.7	1,076.3	162.4	132.3

2.2 乗降調査（OD 調査）の結果のまとめ

バス停間の移動としては、南多摩駅および若葉台駅を起終点とする流動と、矢野口駅と稲城駅間の流動が多い。

コース別のバス 1 台あたりの利用者数に大きな差があり、B コースが最も多く、E コースが最も少ない結果であった。

利用者属性としては、女性客・65 歳以上の方が多く利用する傾向にある。券種についてはシルバーパスと交通系 IC カードがほぼ同じ割合で、全体の 9 割以上を占める。

コース毎の傾向は以下の通り。

① A コース

・稲城市役所、南多摩駅、稲城市立病院、若葉台駅を起終点とする流動が多い。
・車内人数についても、上記バス停の前後に向けて、乗降者数の増減が見られる。
・特に若葉台駅での乗降者数が突出して多い。
・午前中の便の利用者が多い傾向にある。
・平日に比べ土日の利用者数は少ない傾向にある。
・若葉台駅～第四保育園入口の区間、稲城市立病院～矢野口駅の区間、南多摩駅～矢野口駅の区間、矢野口駅～稲城駅の区間、稲城駅～平尾団地の区間については、利用者数の平均が概ね 1 名を超えており、定期的に利用されていると推測される。

② B コース

・矢野口駅、南多摩駅、稲城市立病院、若葉台駅を起終点とする流動が多い。
・車内人数についても、上記バス停の前後に向けて、乗降者数の増減が見られる。
・特に稲城市立病院～若葉台駅の区間の利用者数が多い。
・午前中の便の利用者が多い傾向にある。
・平日に比べ土日の利用者数は少ない傾向にある。
・A コースと比較して、南多摩駅～若葉台駅区間の乗車人数が多い傾向にある。C コースの同区間に分散して乗車していると思われる。
・平尾団地～矢野口駅の区間、稲城駅～稲城市立病院の区間、矢野口駅～稲城市立病院の区間、南多摩駅～若葉台駅の区間、稲城市立病院～若葉台駅の区間、若葉台駅～平尾住宅東の区間については、利用者の平均が概ね 1 名を超えており、定期的に利用されてると推測される。

③ Ｃコース

・往路については、若葉台駅での乗車が最も多く、南多摩駅・稲城市立病院で降車する傾向が見られる。

・復路については、南多摩駅での乗車が最も多く、若葉台駅で降車する傾向が見られる。

・往路・復路共に最終便の利用が他の時間帯と比べて少ない。

・平日に比べて土日の利用者数は若干少ないが、ほぼ同等と言える。

・若葉台駅～向陽台四丁目の区間（往路）、南多摩駅～若葉台駅の区間（復路）、稲城市立病院～若葉台駅の区間（復路）、城山公園南～若葉台駅の区間、若葉台駅～はるひ野駅の区間については、利用者の平均が概ね１名を超えており、定期的に利用されてると推測される。

④ Ｄコース

・稲城市役所、慶友病院、矢野口駅、稲城市立病院での利用が多い傾向にある。

・他のコースに比べ、全体的に利用者が少ない傾向にある。

・土日では乗降者が全くないバス停が多く見られる。

・利用者の増減や差異については、平日・土日ともほぼ同様の傾向にある。

・利用者の平均が 1 名を超えている区間は見受けられないため、定期的な利用はされていないと推測される。

⑤ Ｅコース

・矢野口駅、京王よみうりランド、稲城市立病院での利用が多い傾向にある。

・他のコースに比べ、全体的に利用者が少ない傾向にある。

・土日では乗降者が全くないバス停が多く見られる。

・１便の利用者が多く、3 便の利用者は極端に少ない傾向が見られる。

・利用者の平均が 1 名を超えている区間は見受けられないため、定期的な利用はされていないと推測される。

2.3　乗降調査（OD調査の結果）

(1)調査日の利用者属性等

利用者の属性等は以下のとおりである。

〈A～E コース合計〉

【平日平均】

性別

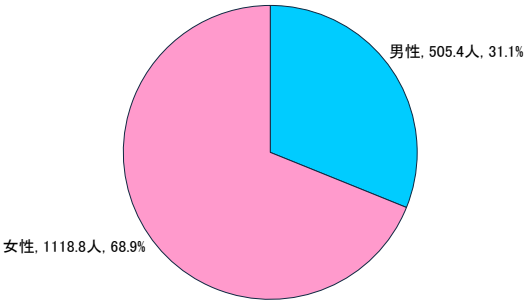

年齢

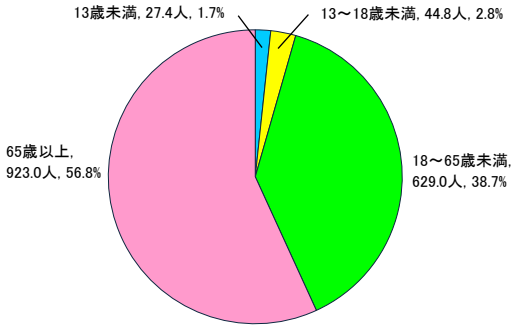

券種

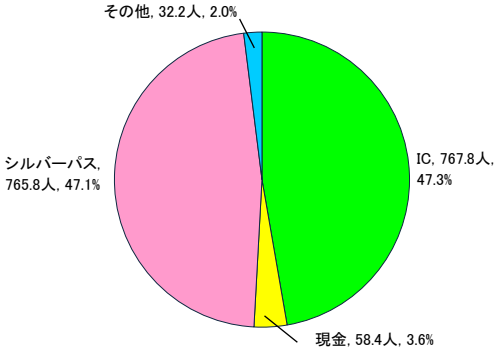

市内市外

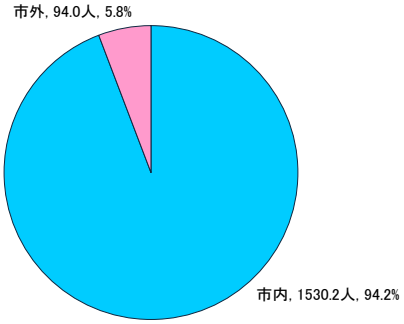

1日合計利用者数

平日平均：1624.2人

【土日平均】

性別

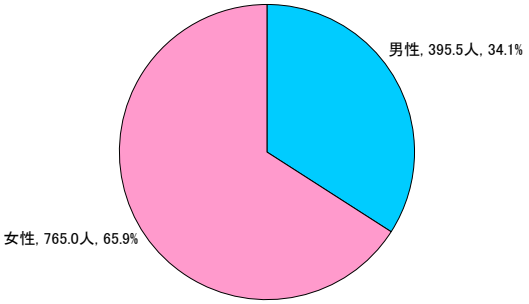

年齢

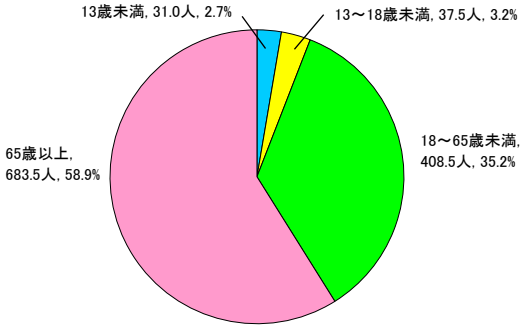

券種

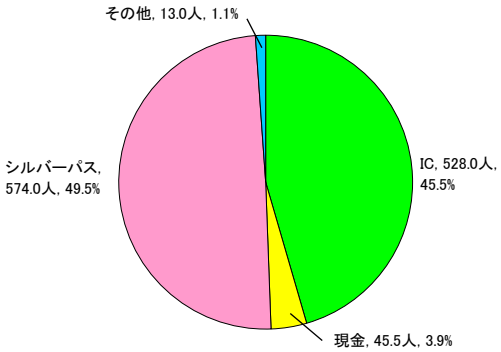

市内市外

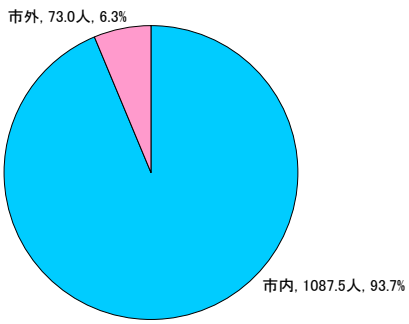

1日合計利用者数

土日平均：1160.5人

〈A～E コース合計　朝〉

A,B,C往路,C復路の1～2便、D,Eコースの1便で集計

【平日平均　朝】

性別

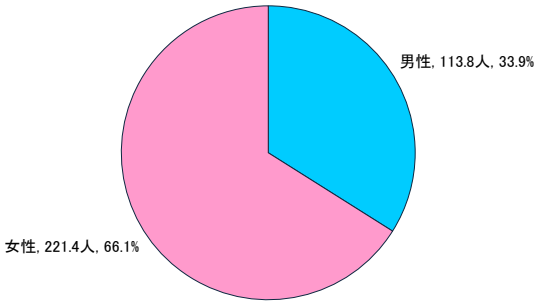

年齢

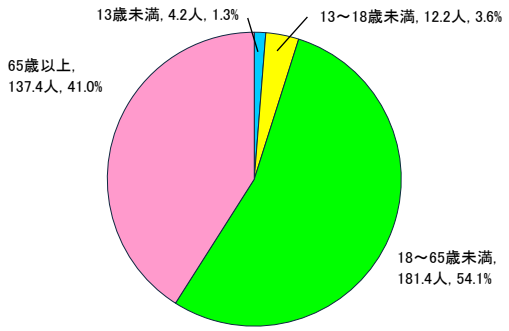

券種

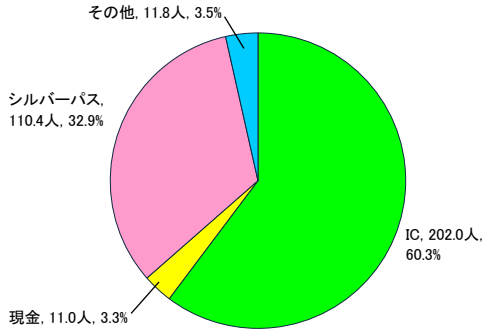

市内市外

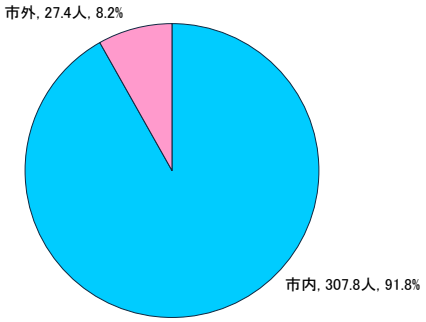

1日合計利用者数

平日平均：335.2人

【土日平均　朝】

性別

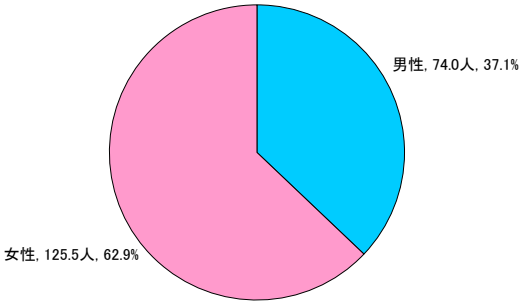

年齢

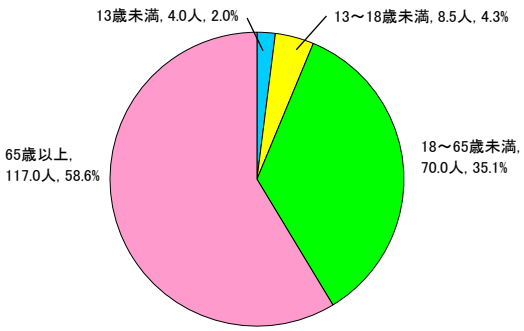

券種

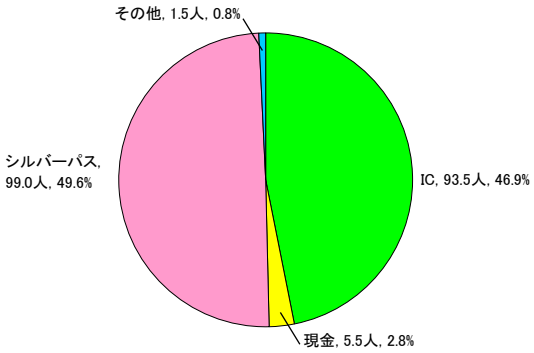

市内市外

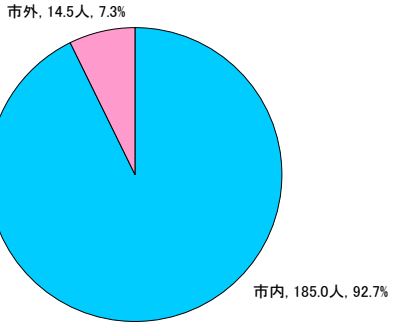

1日合計利用者数

土日平均：199.5人

〈A～E コース合計　昼〉

A,Bの3～10便、C往路,C復路の3～6便、D,Eコースの2便で集計

【平日平均　昼】

性別

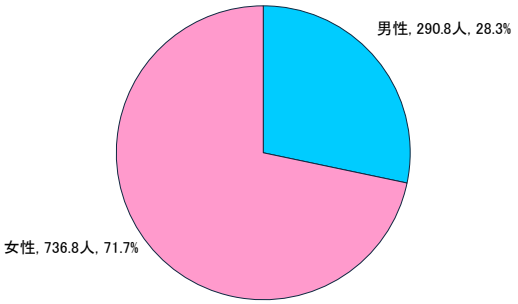

年齢

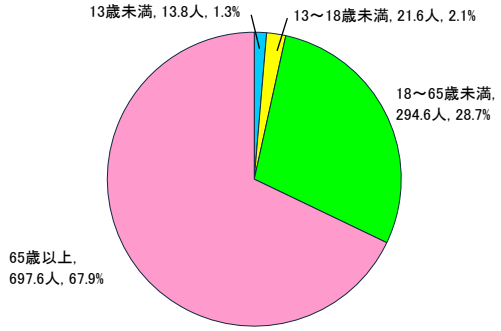

券種

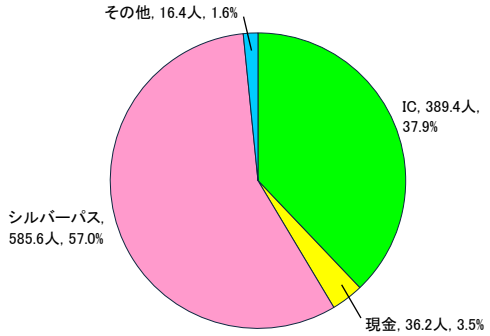

市内市外

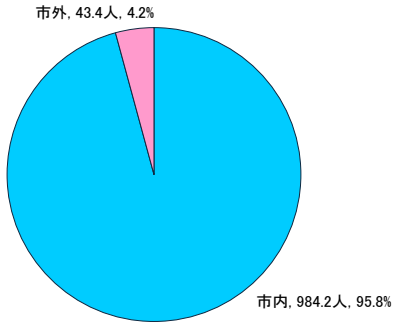

1日合計利用者数

平日平均：1027.6人

【土日平均　昼】

性別

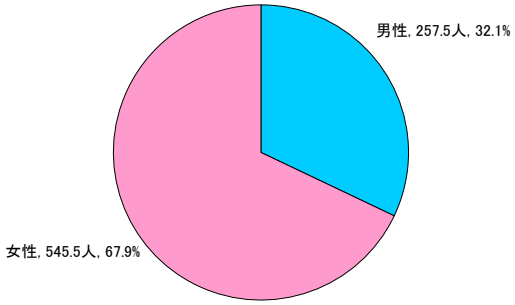

年齢

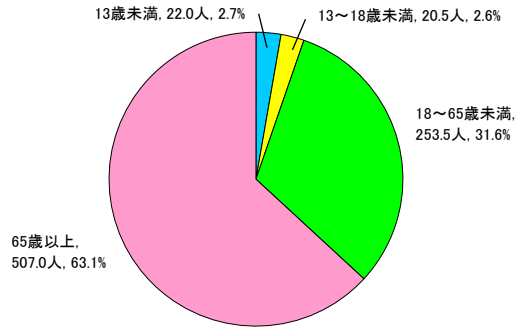

券種

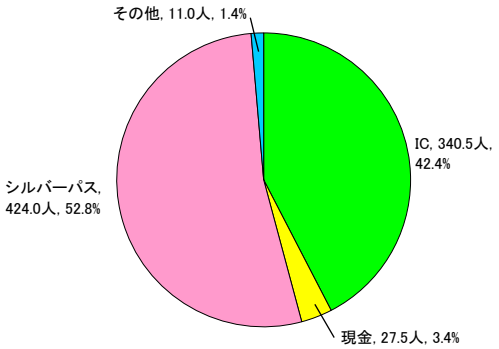

市内市外

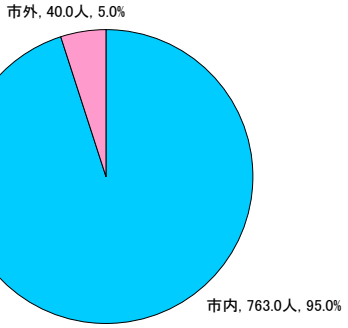

1日合計利用者数

土日平均：803.0人

〈A～E コース合計　夕方〉

A,Bの11～12便、C往路,C復路の7～10便、D,Eコースの3便で集計

【平日平均　夕方】

性別

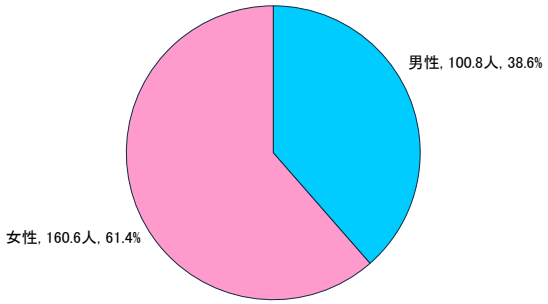

年齢

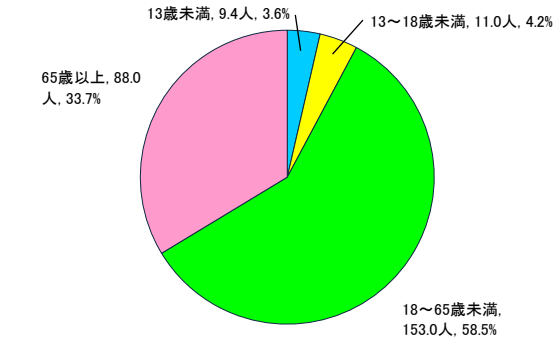

券種

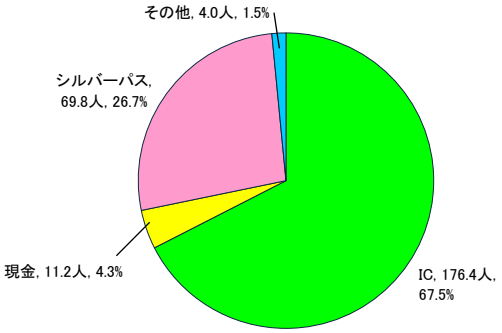

市内市外

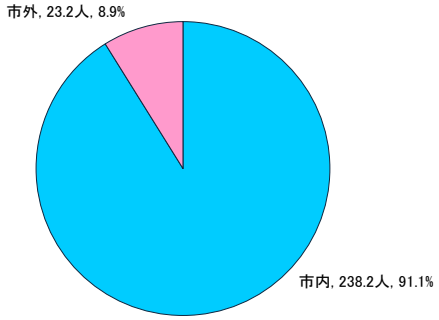

1日合計利用者数

平日平均：261.4人

【土日平均　夕方】

性別

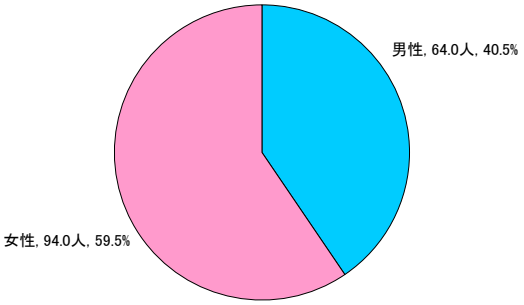

年齢

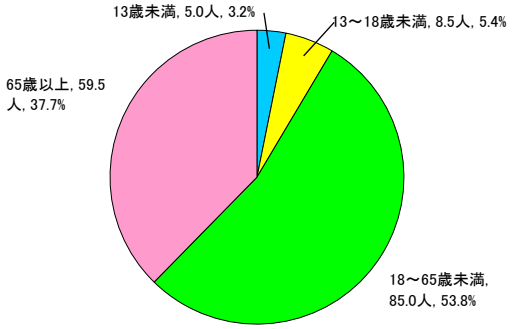

券種

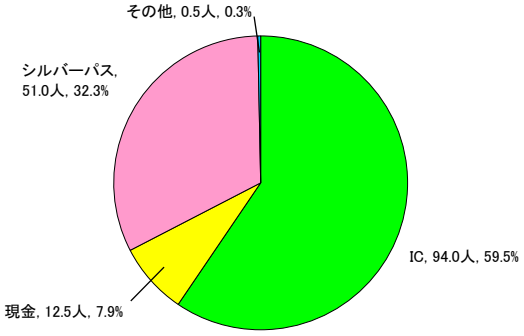

市内市外

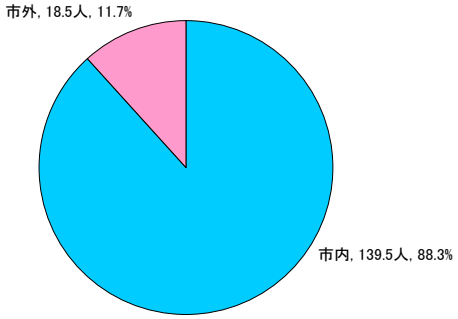

1日合計利用者数

土日平均：158.0人

〈Aコース〉

【平日平均】

性別

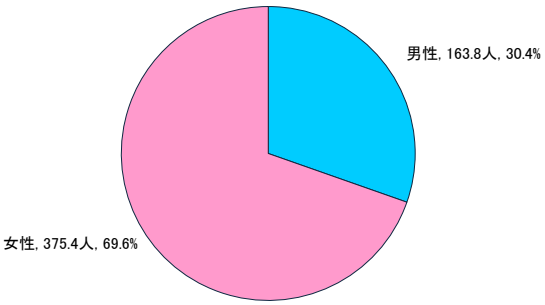

年齢

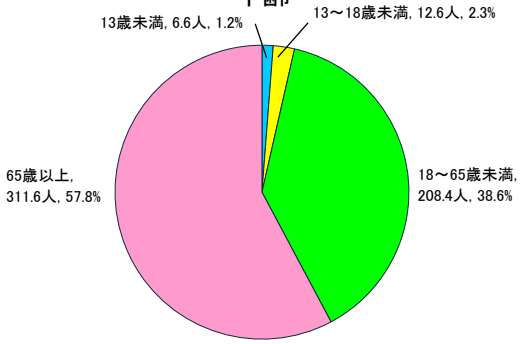

券種

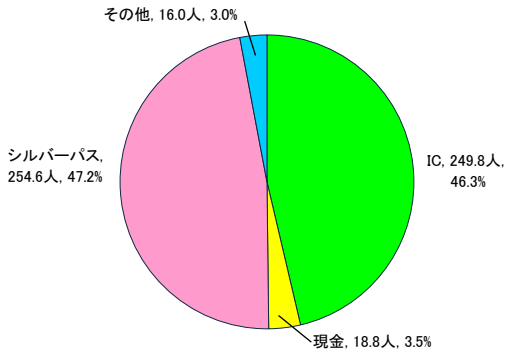

市内市外

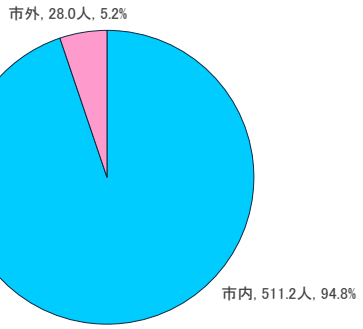

1日合計利用者数

平日平均:539.2人

【土日平均】

性別

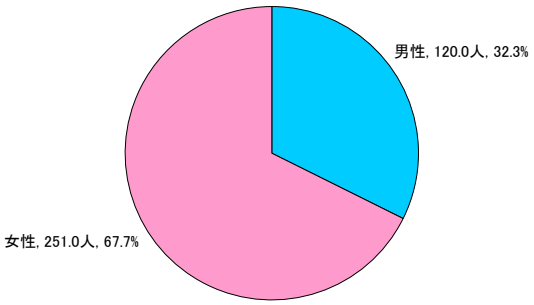

年齢

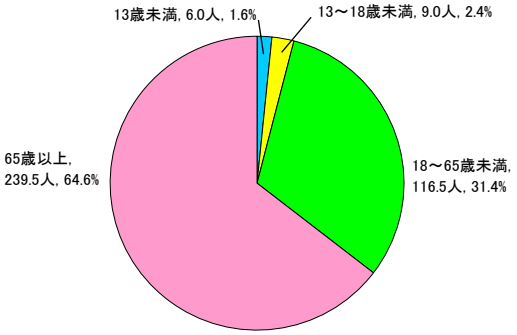

券種

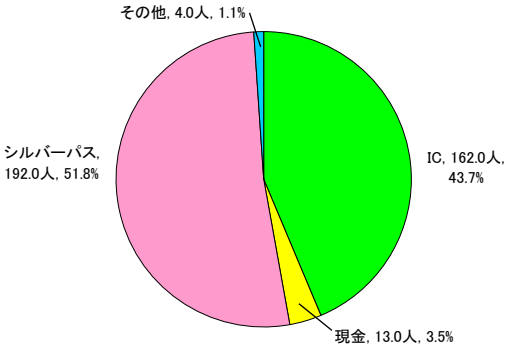

市内市外

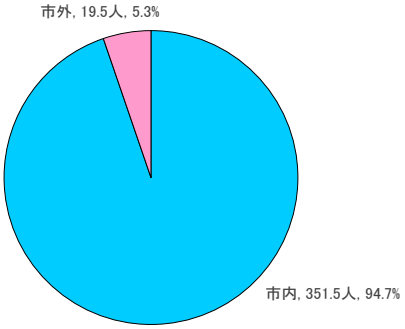

1日合計利用者数

土日平均:371.0人

〈Bコース〉

【平日平均】

性別

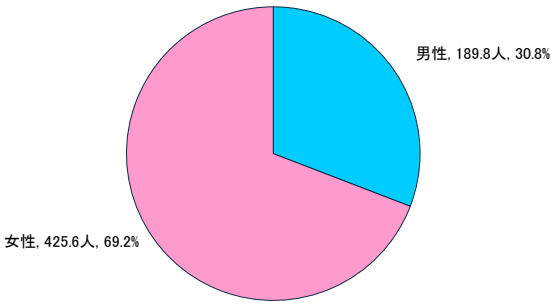

年齢

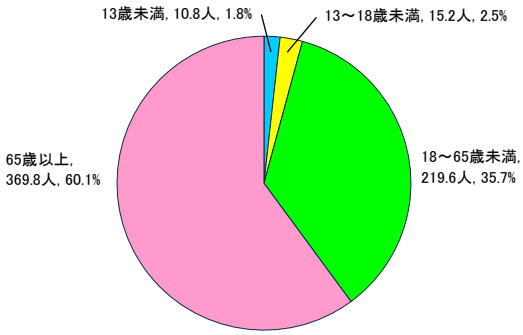

券種

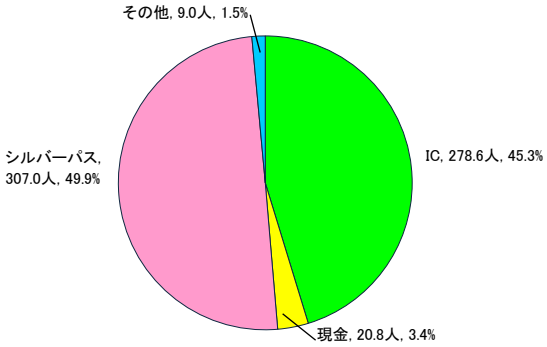

市内市外

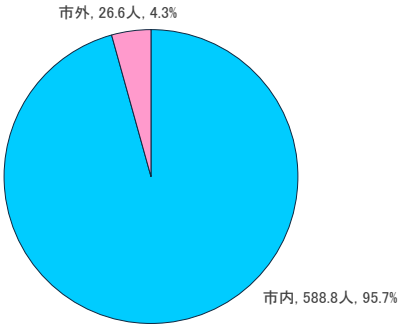

1日合計利用者数

平日平均:615.4人

【土日平均】

性別

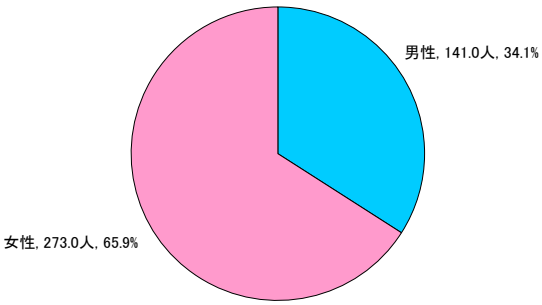

年齢

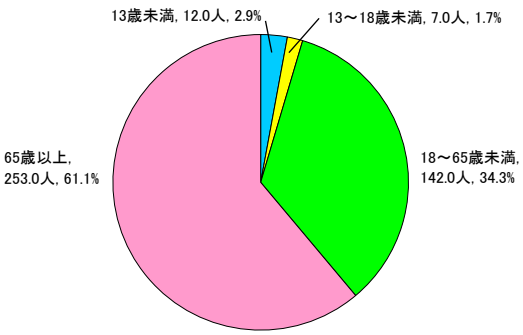

券種

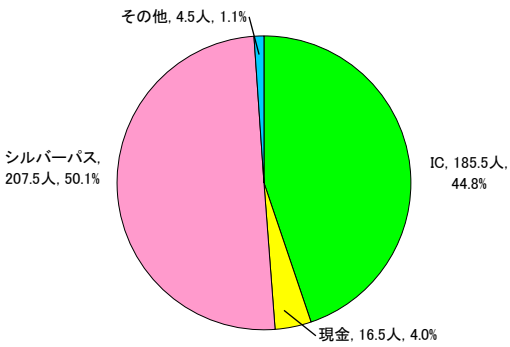

市内市外

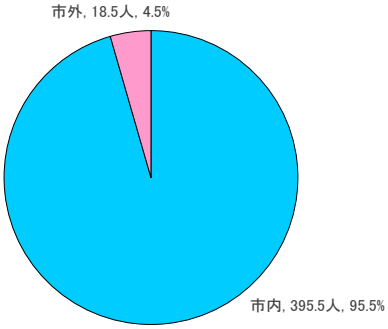

1日合計利用者数

土日平均:414.0人

〈Cコース（往路）〉

【平日平均】

性別

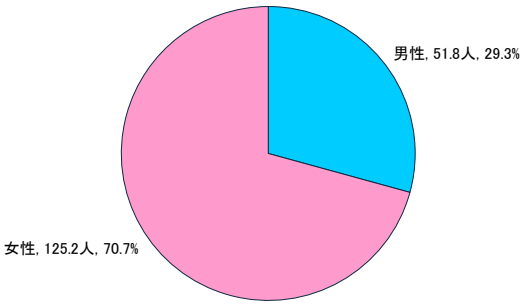

年齢

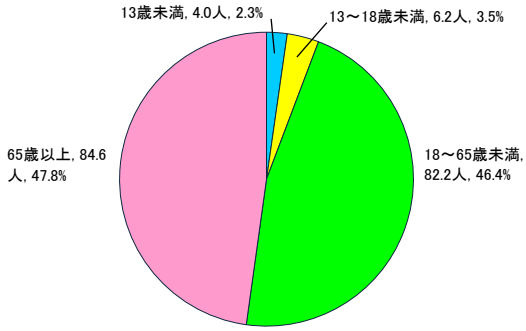

券種

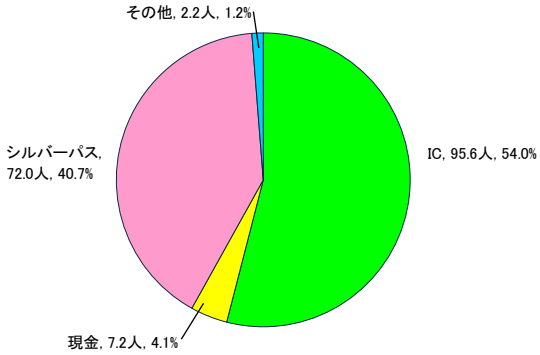

市内市外

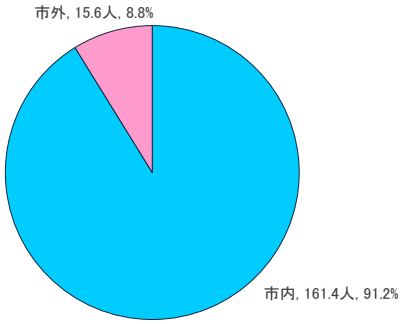

1日合計利用者数

平日平均：177.0人

【土日平均】

性別

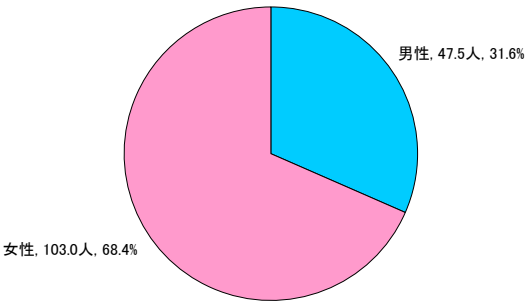

年齢

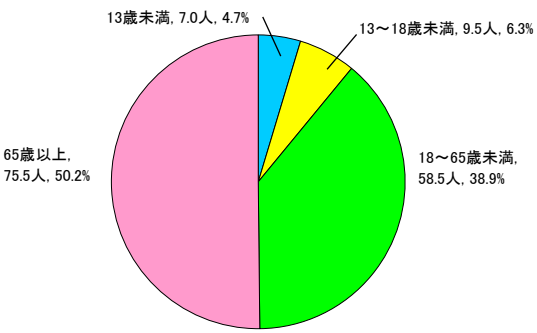

券種

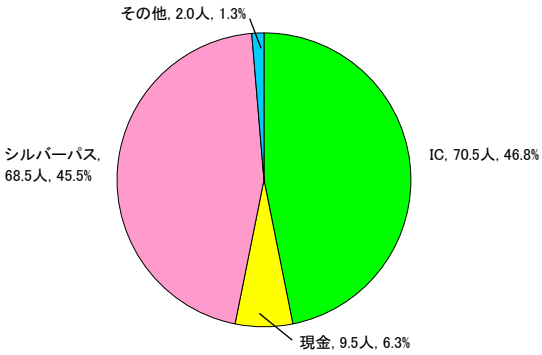

市内市外

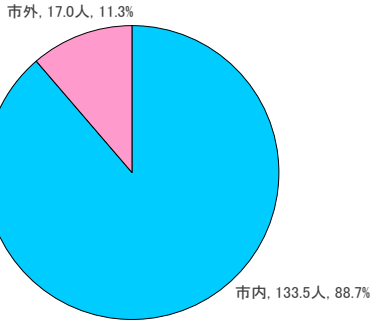

1日合計利用者数

土日平均：150.5人

〈Cコース（復路）〉

【平日平均】

性別

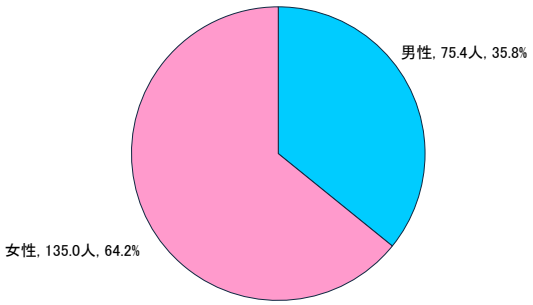

年齢

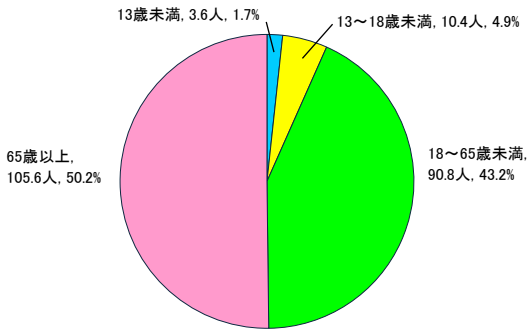

券種

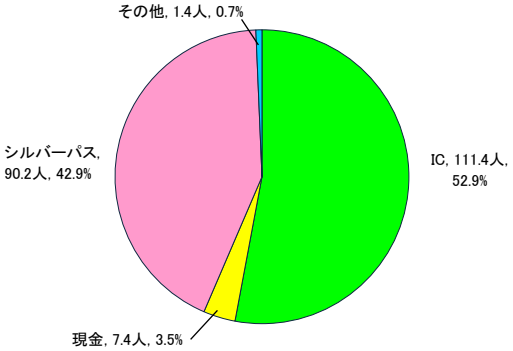

市内市外

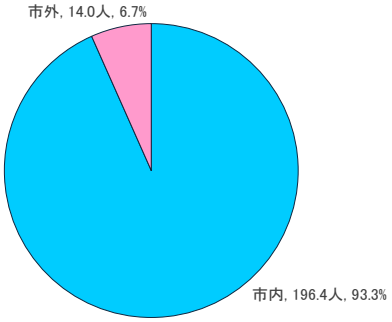

1日合計利用者数

平日平均：210.4人

【土日平均】

性別

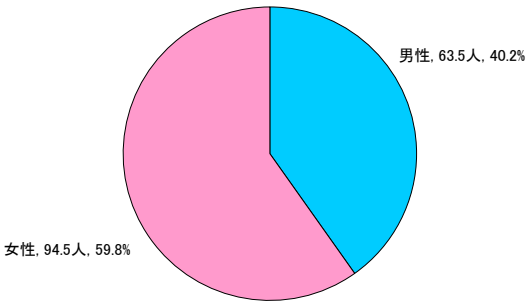

年齢

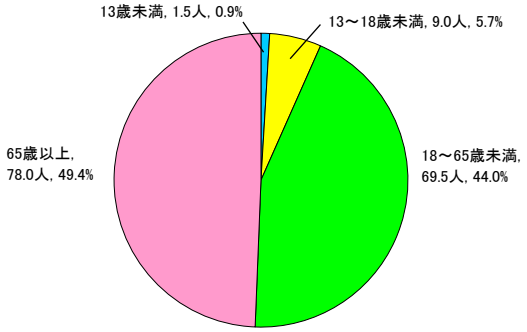

券種

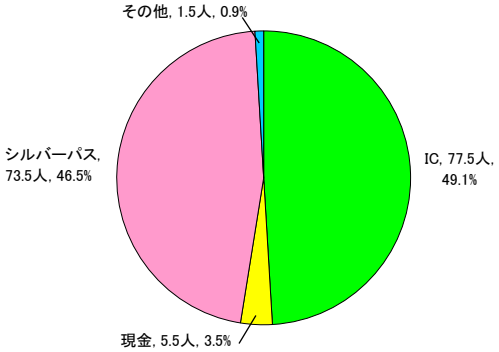

市内市外

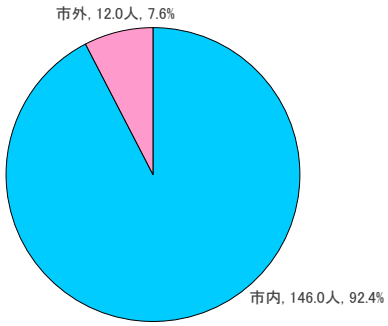

1日合計利用者数

土日平均：158.0人

〈Dコース〉

【平日平均】

性別

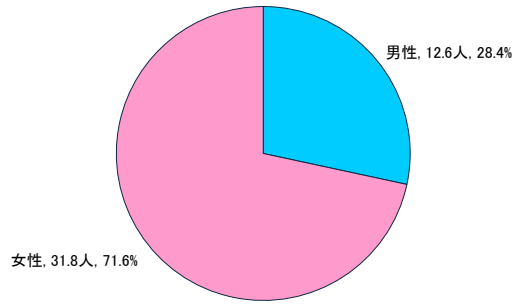

年齢

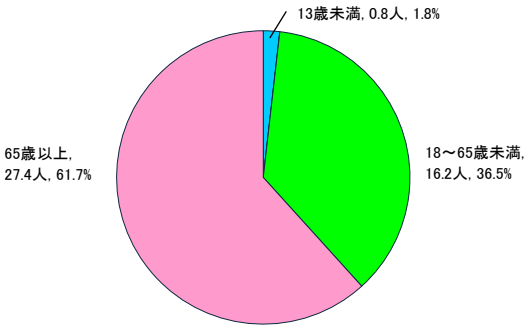

券種

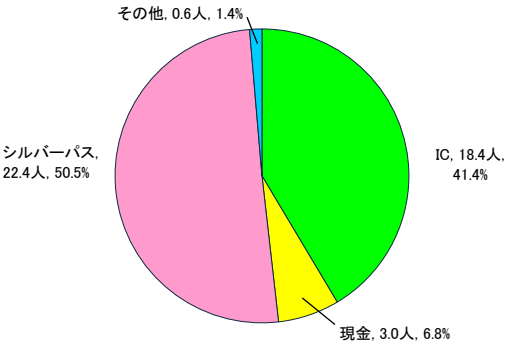

市内市外

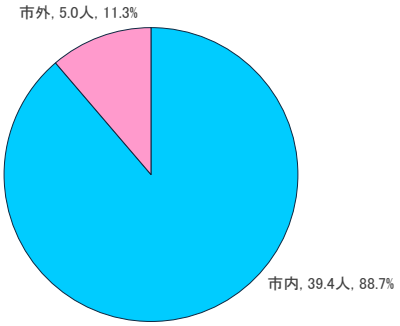

1日合計利用者数

平日平均:44.4人

【土日平均】

性別

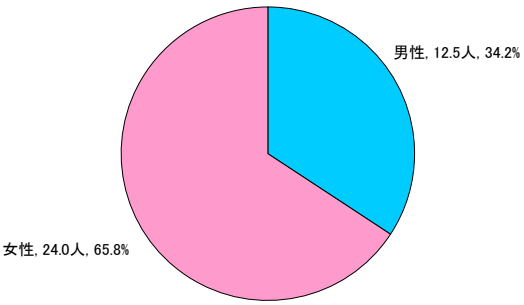

年齢

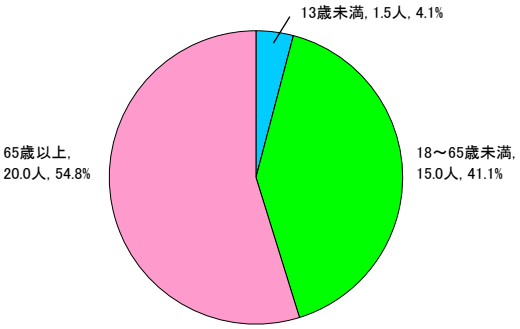

券種

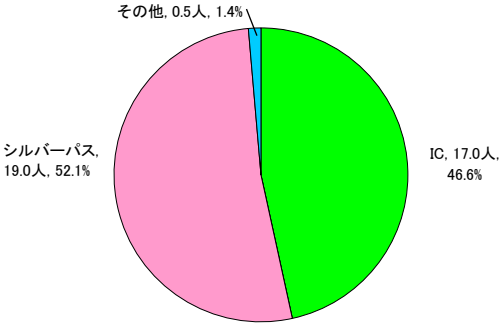

市内市外

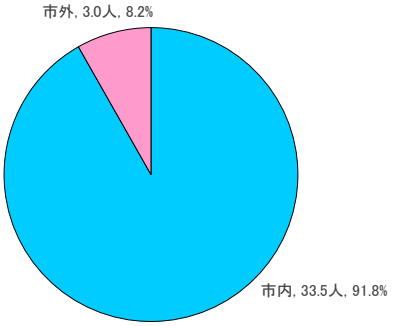

1日合計利用者数

土日平均:36.5人

〈Eコース〉

【平日平均】

性別

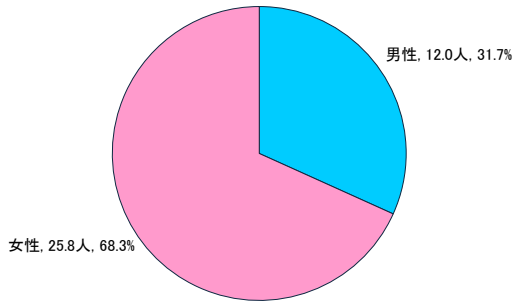

年齢

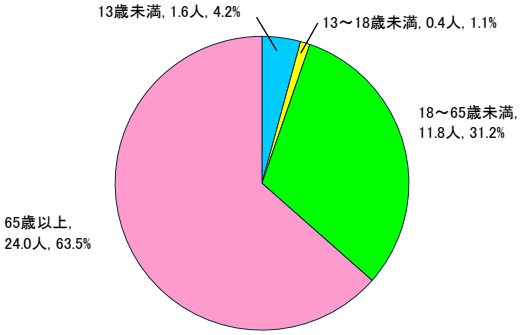

券種

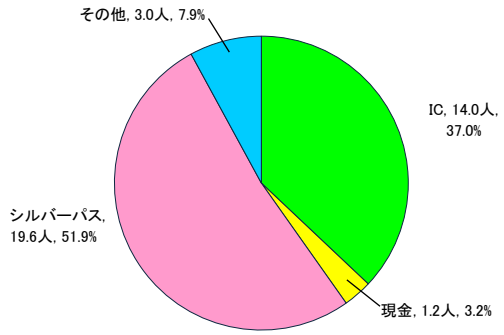

市内市外

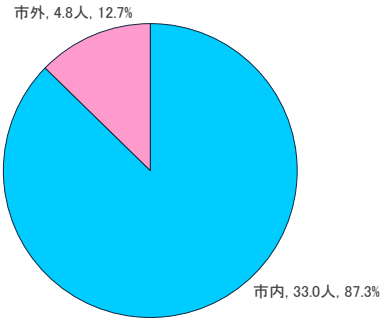

1日合計利用者数

平日平均:37.8人

【土日平均】

性別

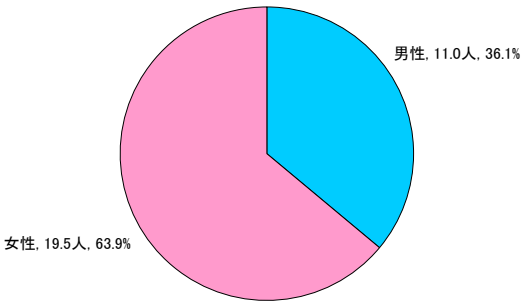

年齢

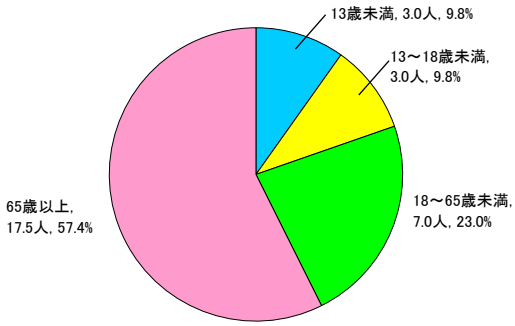

券種

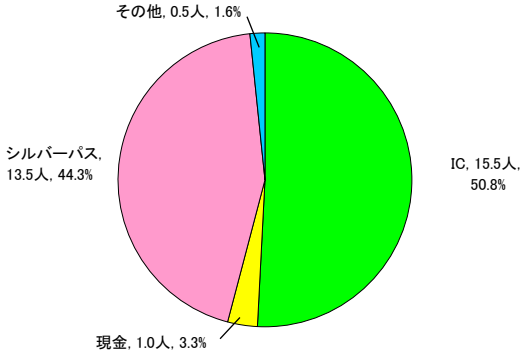

市内市外

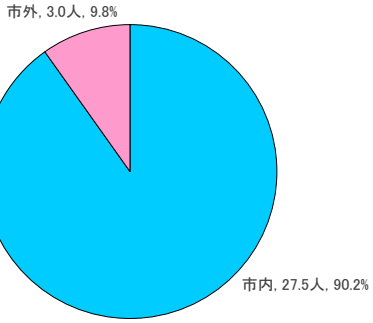

1日合計利用者数

土日平均:30.5人

（2）路線別 OD

路線別の OD は次ページ以降の通りである

1日合計車内人数図の見方（サンプル）

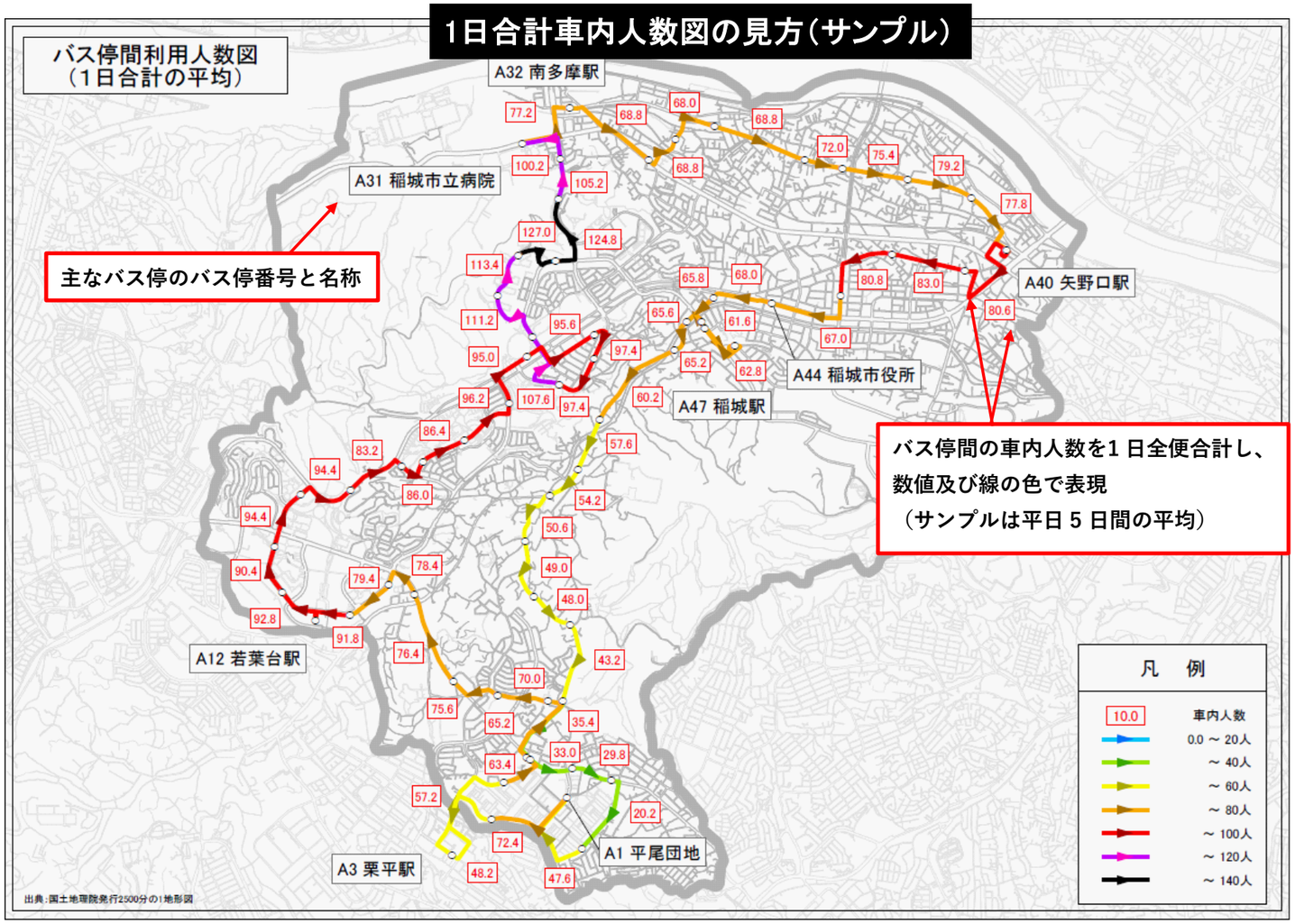

Aコース	平日平均

平尾団地～稲城市立病院　循環（右回り）
所要時間：約120分
便数：12便／日

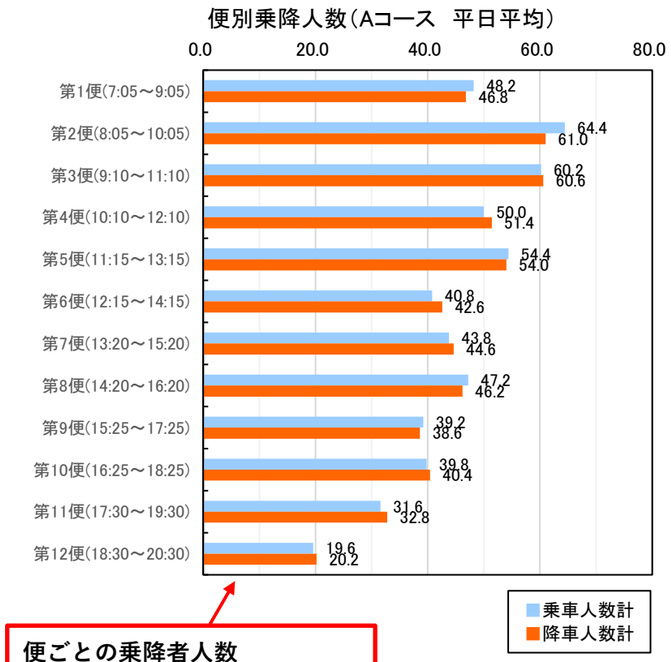

便ごとの乗降者人数
（サンプルは平日5日間の平均）

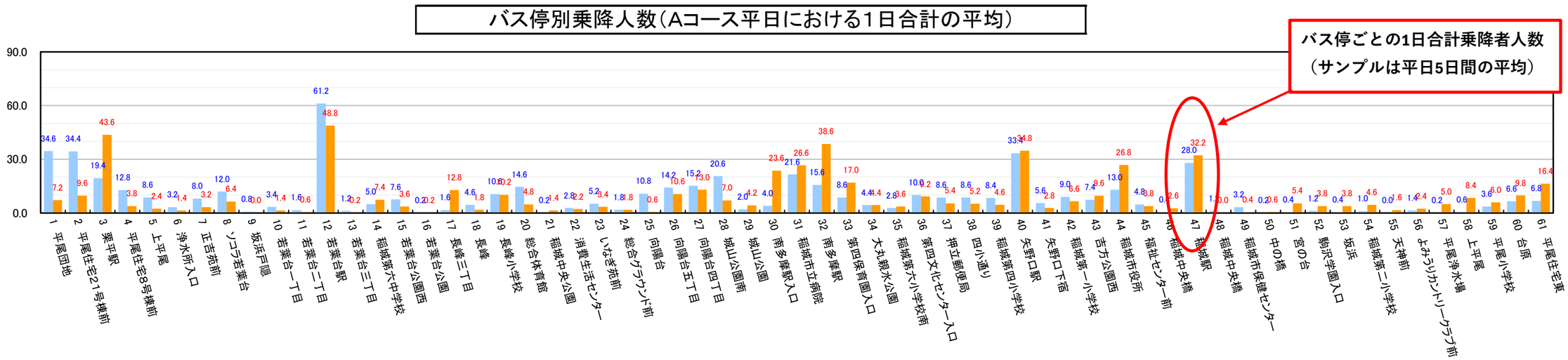

各バス停で乗車した人の人数

1日合計バス停間利用人数図の見方（サンプル）

平尾団地で乗車しバス車内に残っている人数を色で表現

平尾団地で乗車した人が降りたところを示した図（平日平均）

「1平尾団地」で乗車した人が34.6人

「2平尾住宅21号棟前」で降車した人が7.2人

「3栗平駅」で降車した人が19.0人

・・

「44稲城市役所」まで乗車した人が0.4人（矢印終了：平尾団地から乗車しこれ以上乗っていた人はいない）

Aコース

| 乗車バス停 | 平日合計 | 降車バス停 1 平尾団地 | 2 平尾住宅21号棟前 | 3 栗平駅 | 4 平尾住宅8号棟前 | 5 上平尾 | 6 浄水所入口 | 7 正吉苑前 | 8 ソコラ若葉台 | 9 坂浜戸隠 | 10 若葉台一丁目 | 11 若葉台二丁目 | 12 若葉台駅 | 13 若葉台三丁目 | 14 稲城第六中学校 | 15 若葉台公園西 | 16 若葉台公園 | 17 長峰三丁目 | 18 長峰 | 19 長峰小学校 | 20 総合体育館 | 21 稲城中央公園 | 22 消費生活センター | 23 いなぎ苑前 | 24 総合グラウンド前 | 25 向陽台 | 26 向陽台五丁目 | 27 向陽台四丁目 | 28 城山公園南 | 29 城山公園 | 30 南多摩駅入口 | 31 稲城市立病院 | 32 南多摩駅 | 33 第四保育園入口 | 34 大丸親水公園 | 35 稲城第六小学校南 | 36 第四文化センター入口 | 37 押立郵便局 | 38 四小通り | 39 稲城第四小学校 | 40 矢野口駅 | 41 矢野口下宿 | 42 稲城第一小学校 | 43 吉方公園西 | 44 稲城市役所 | 45 福祉センター前 | 46 稲城中央橋 | 47 稲城駅 | 48 稲城中央橋 | 49 稲城市保健センター | 50 中の橋 | 51 宮の台 | 52 駒沢学園入口 | 53 坂浜 | 54 稲城第二小学校 | 55 天神前 | 56 よみうりカントリークラブ前 | 57 平尾浄水場 | 58 上平尾 | 59 平尾小学校 | 60 台原 | 61 平尾住宅東 | 62 平尾団地 | 1 平尾団地 | 2 平尾住宅21号棟前 | 3 栗平駅 |
|---|---|---

Aコース	平日平均

平尾団地～稲城市立病院　循環（右回り）
所要時間：約120分
便数：12便／日

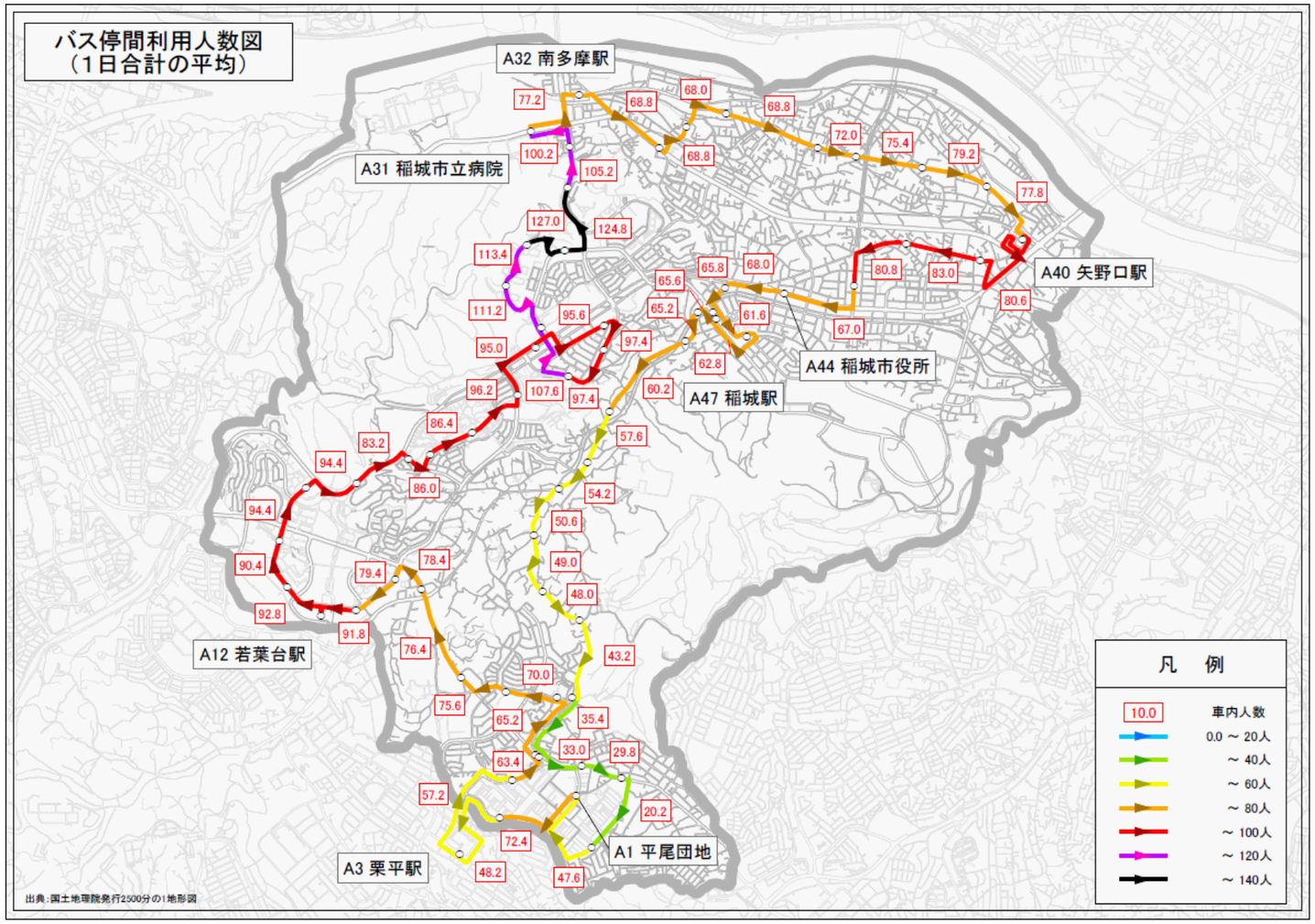

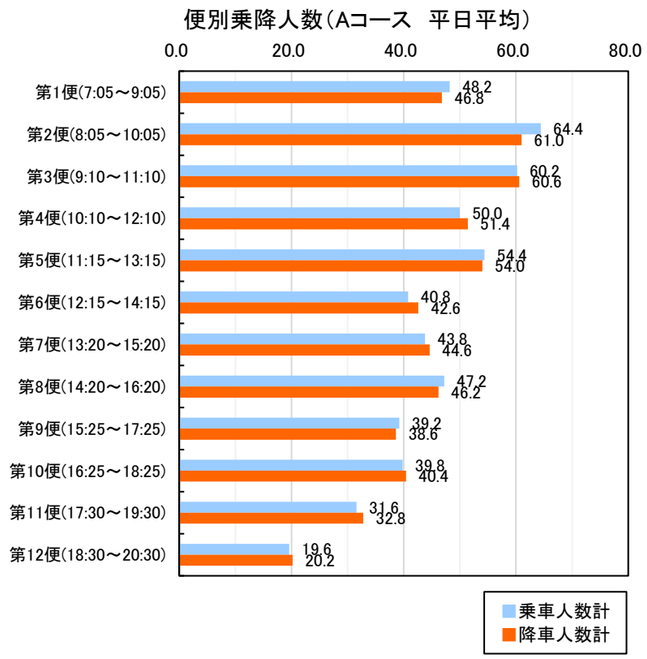

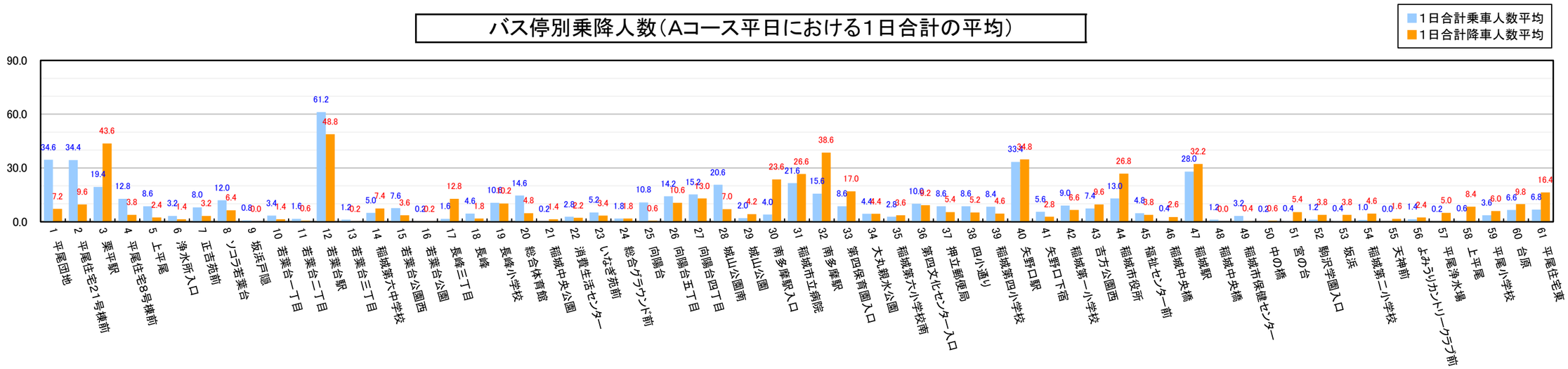

Aコース	土日平均

平尾団地～稲城市立病院　循環（右回り）
所要時間：約120分
便数：11便／日

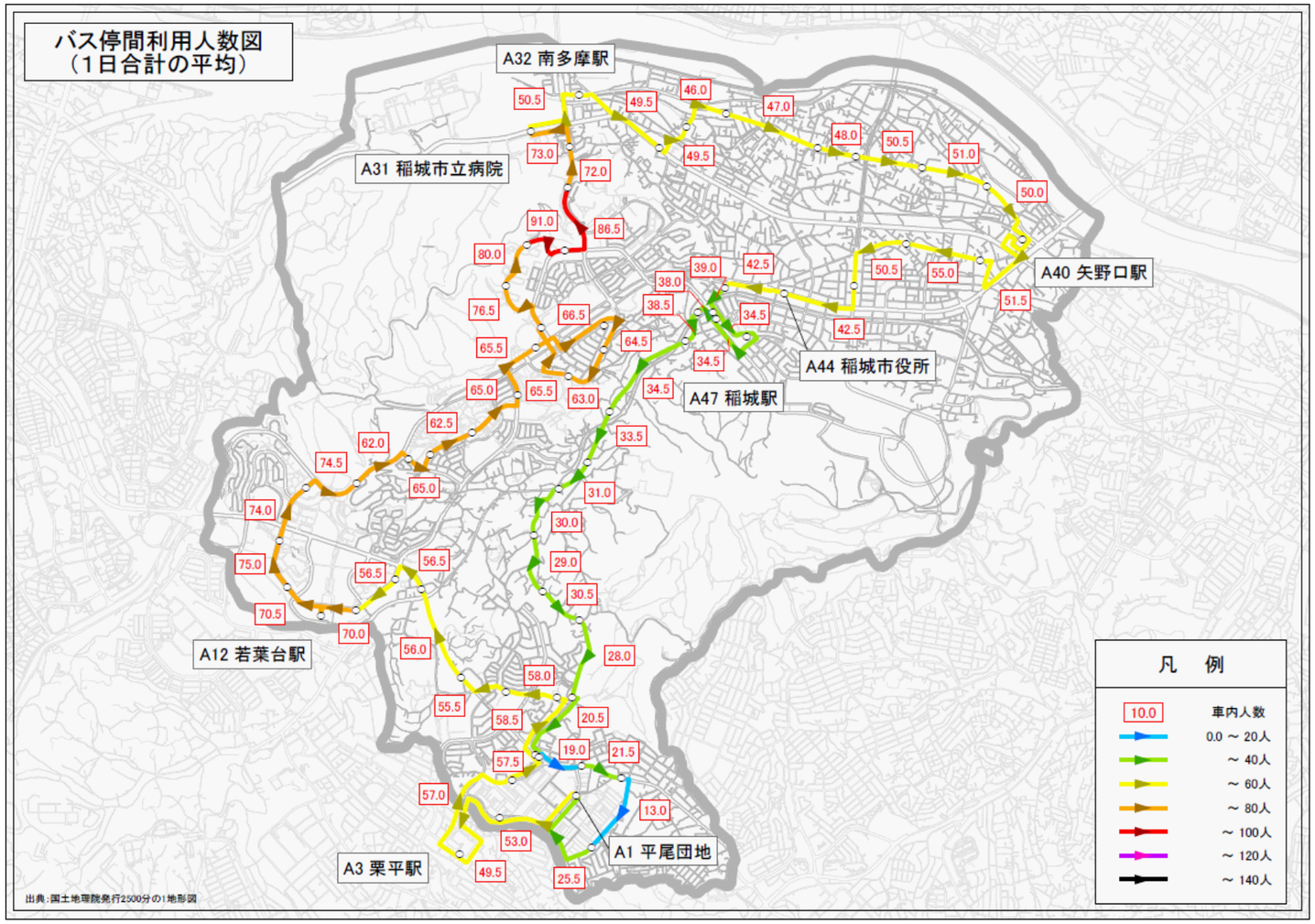

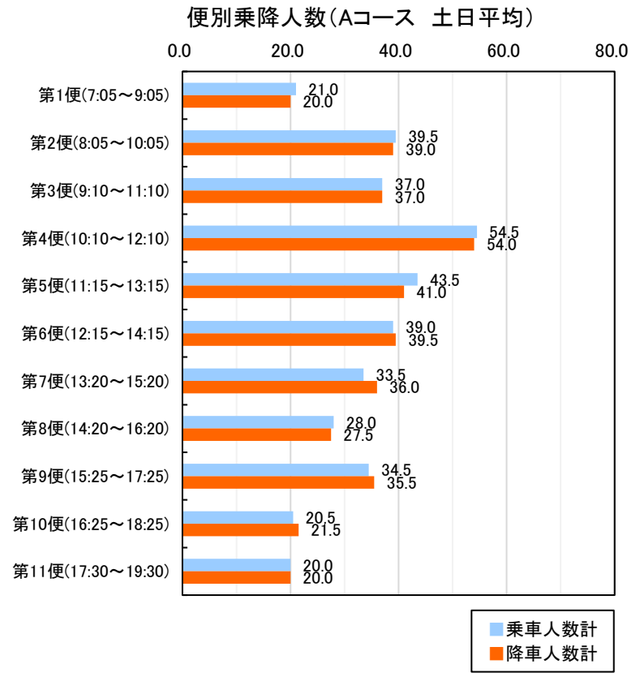

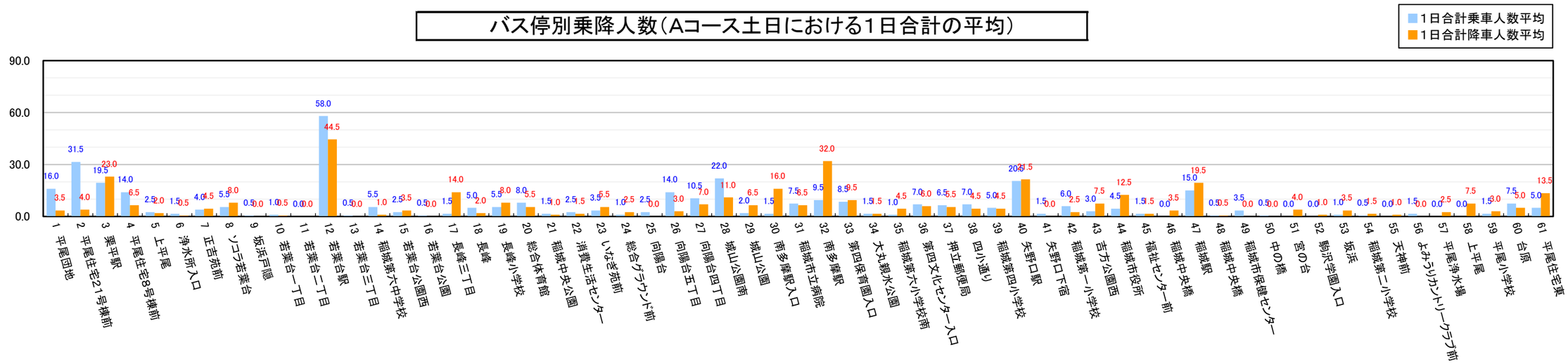

Bコース	平日平均

平尾団地～稲城市立病院　循環（左回り）
所要時間：約115分
便数：12便／日

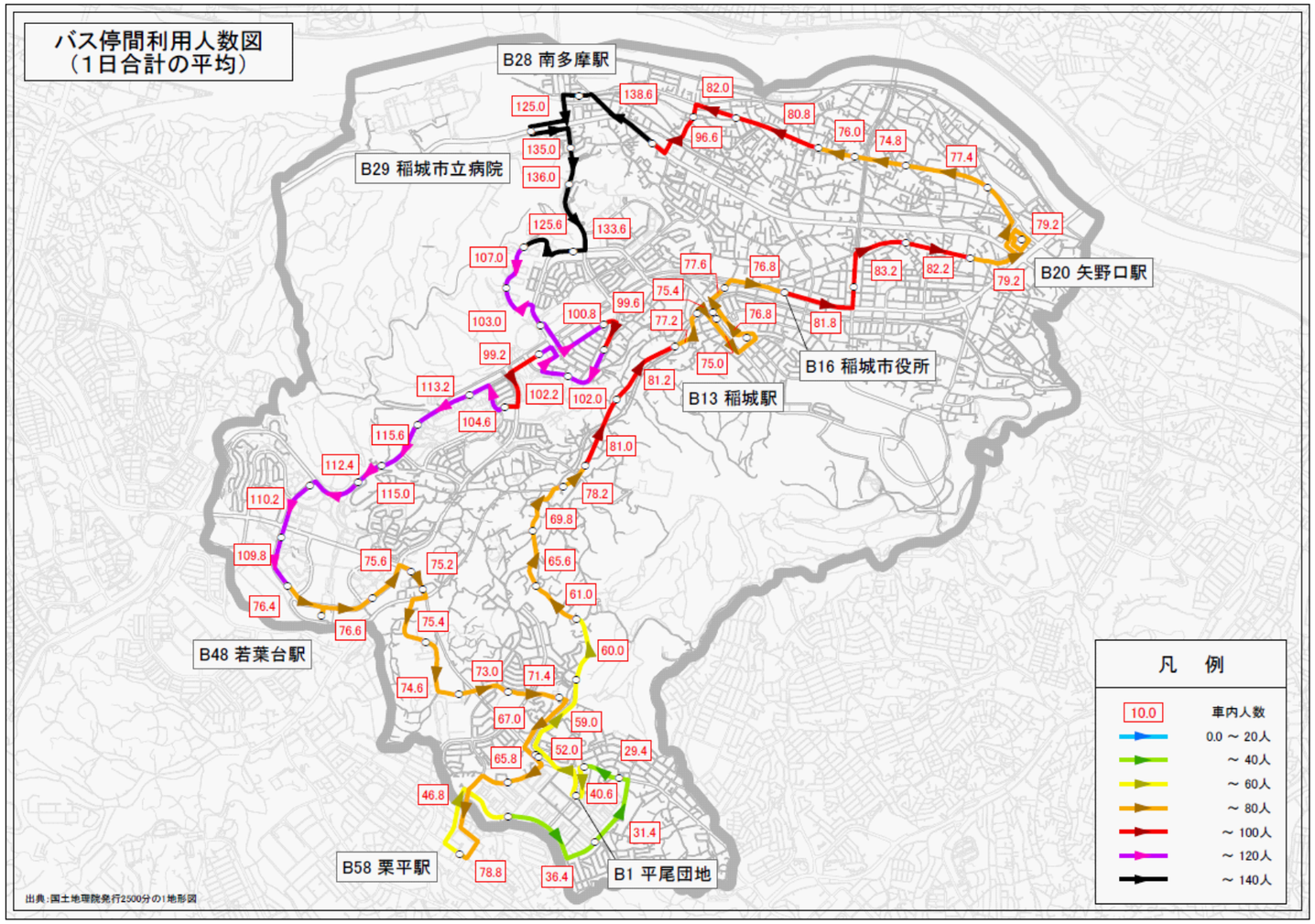

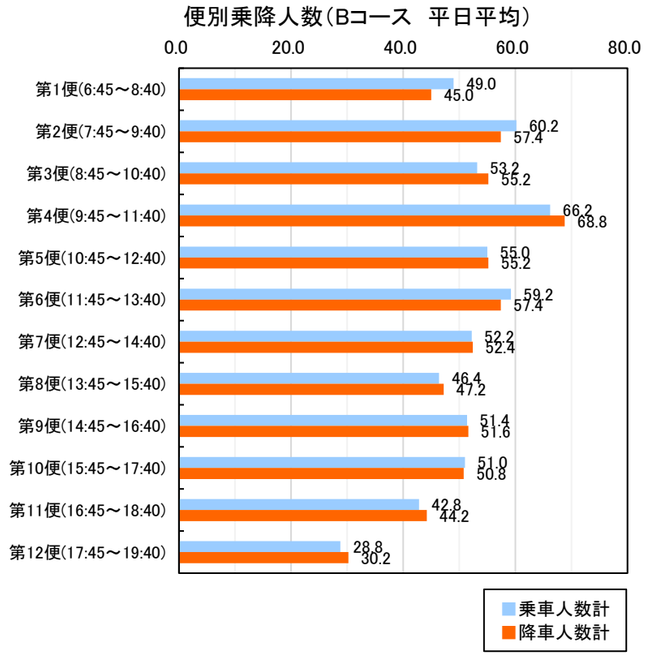

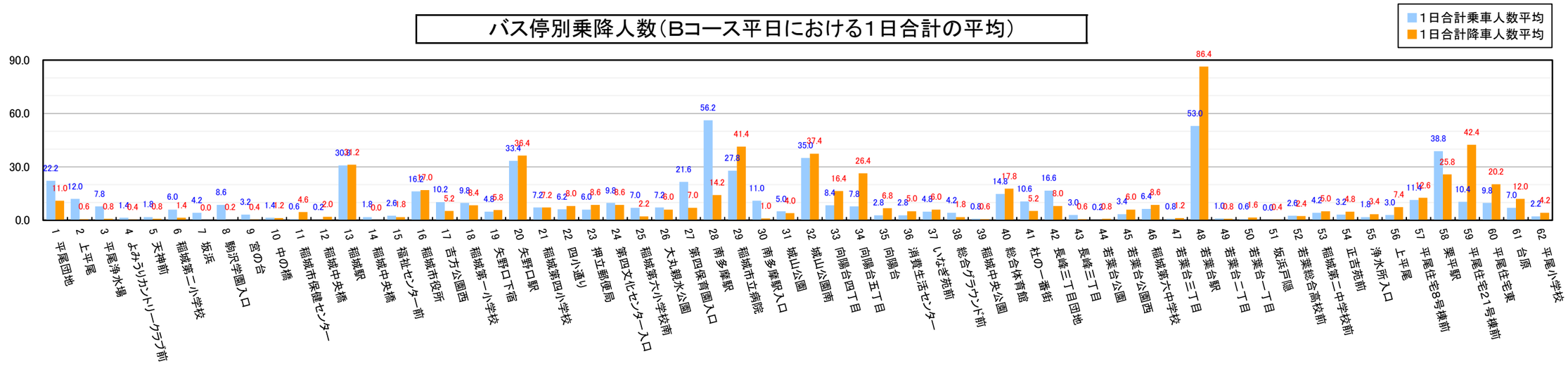

Bコース	土日平均

平尾団地～稲城市立病院　循環（左回り）
所要時間：約115分
便数：11便／日

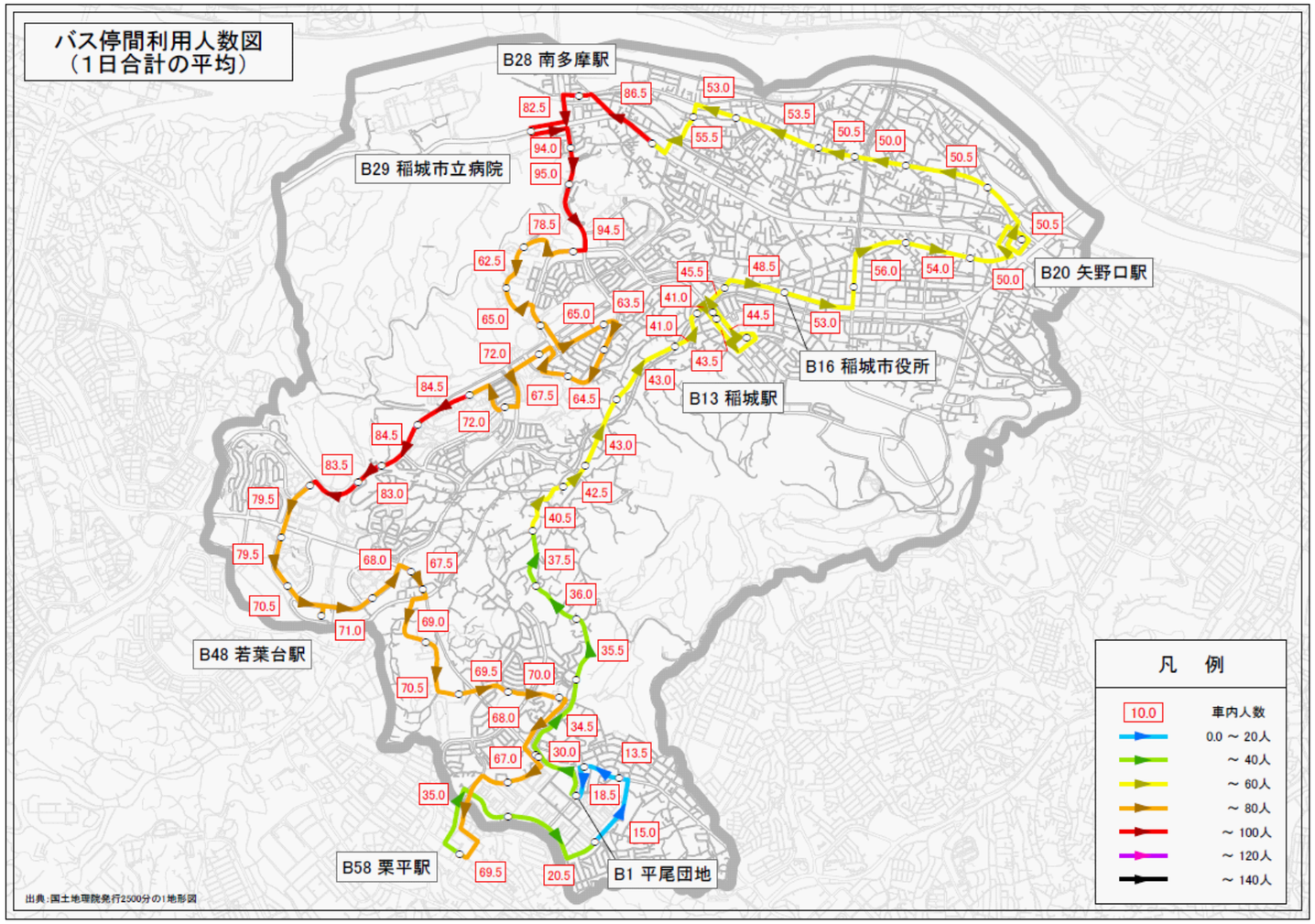

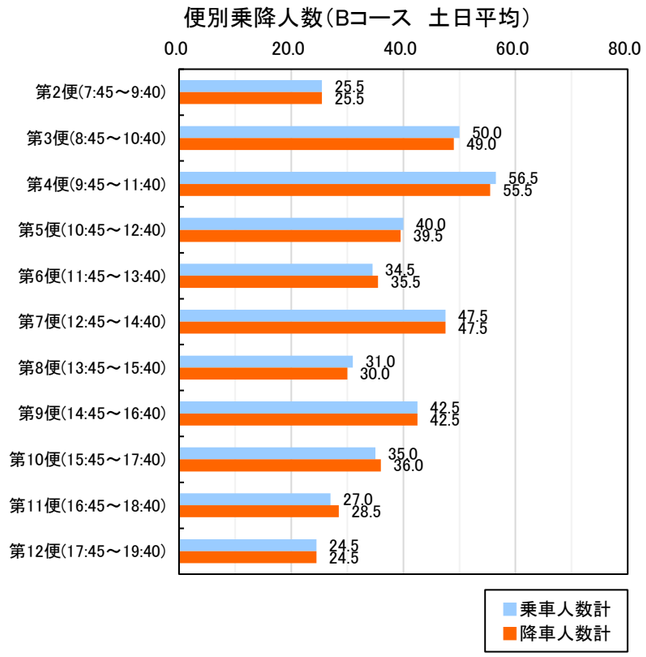

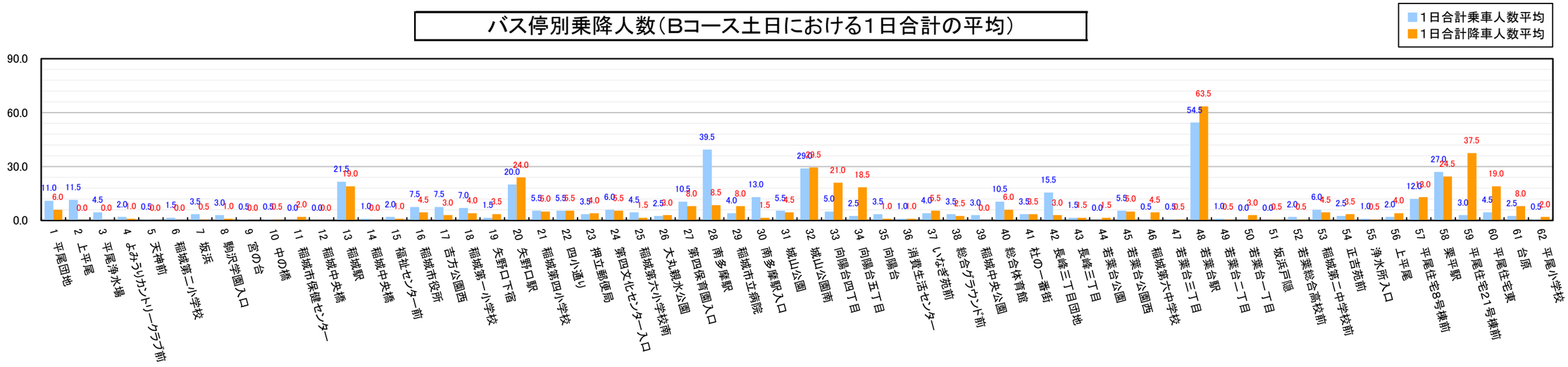

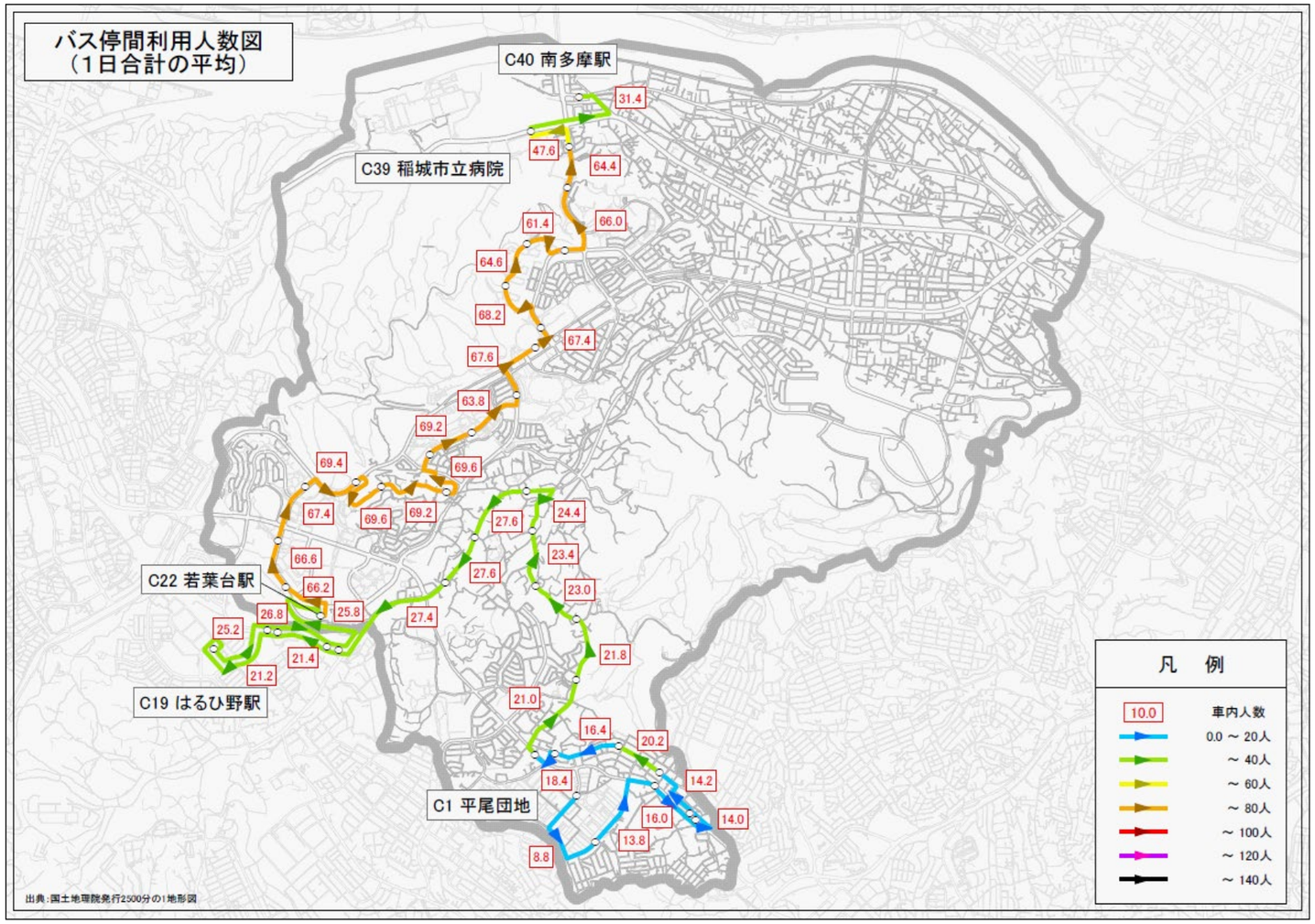

Cコース往路	平日平均

平尾団地～南多摩駅　往復（往路）
所要時間：約74分
便数：10便／日

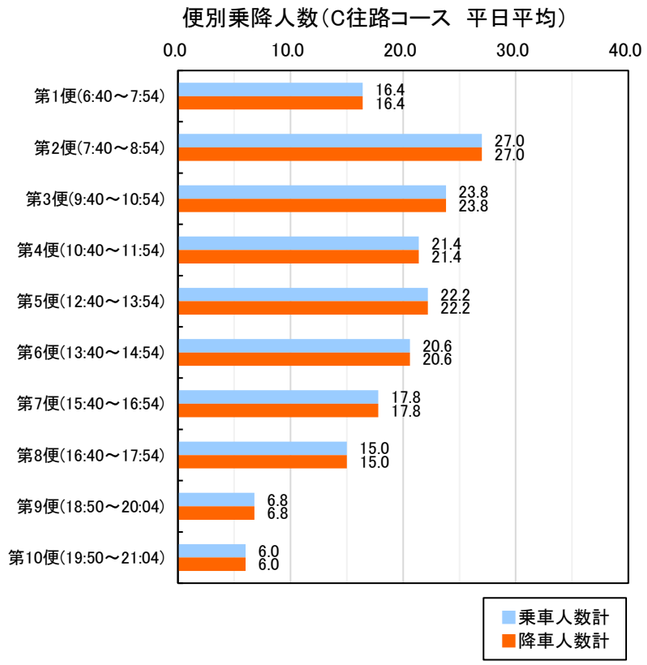

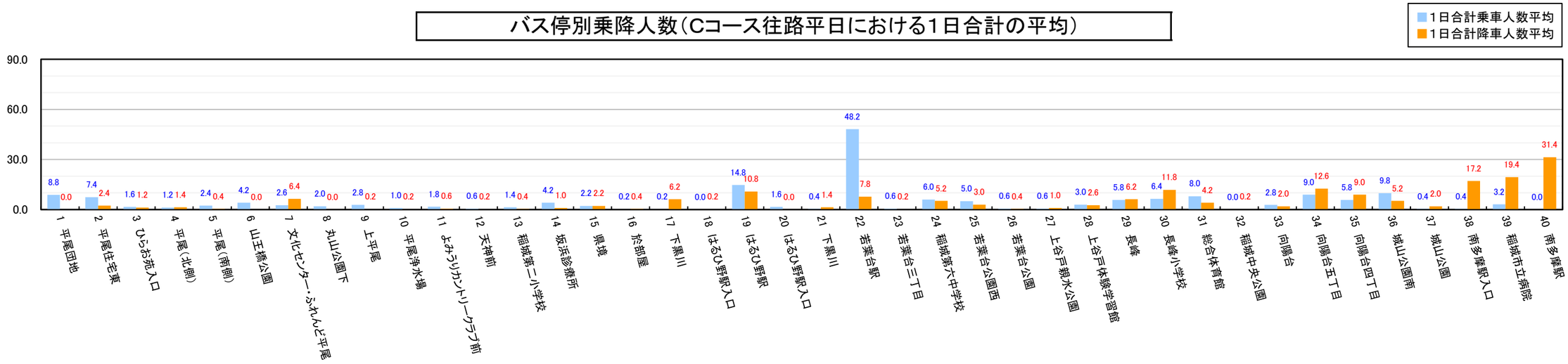

Cコース往路　土日平均

平尾団地～南多摩駅　往復（往路）
所要時間：約74分
便数：8便／日

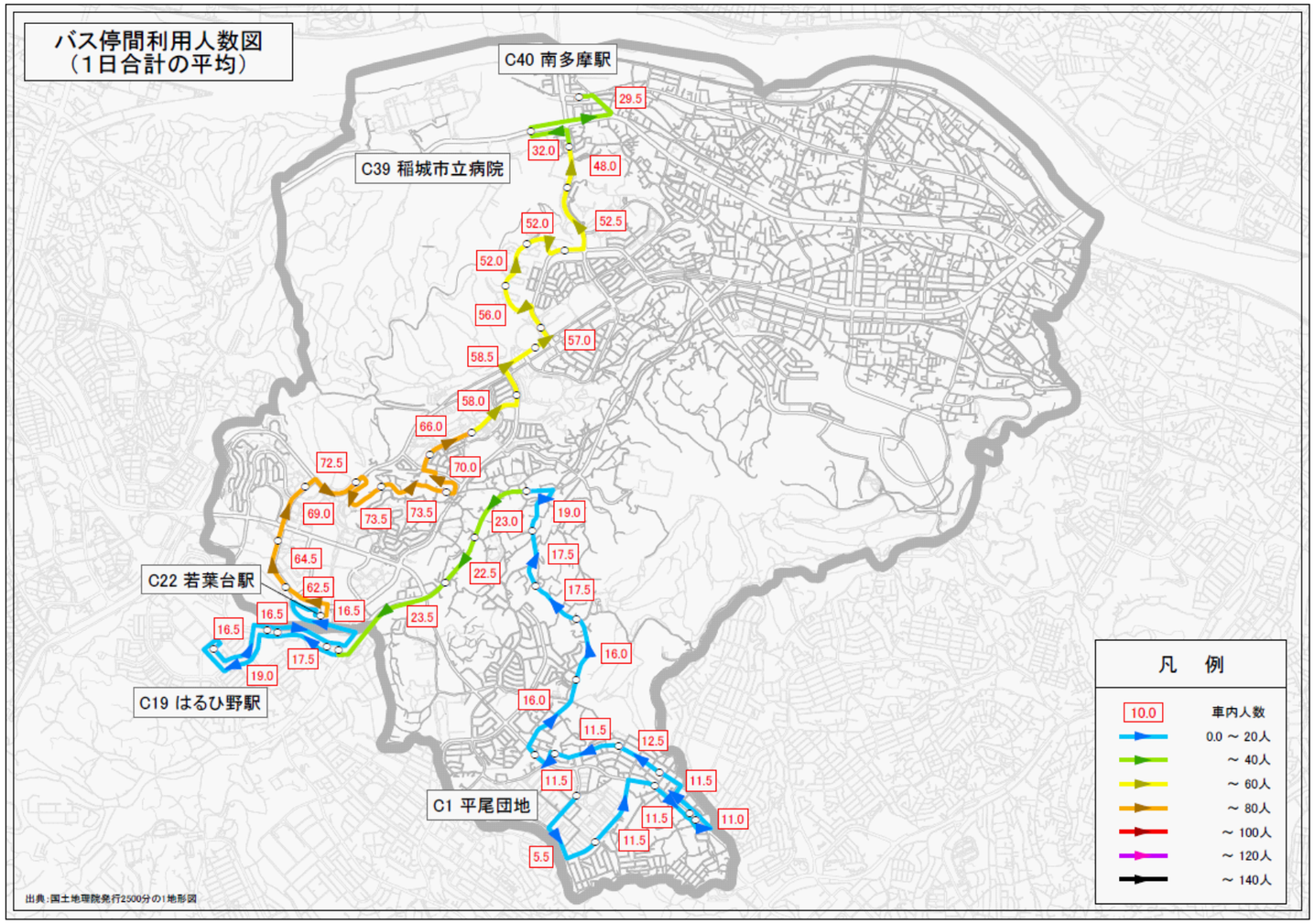

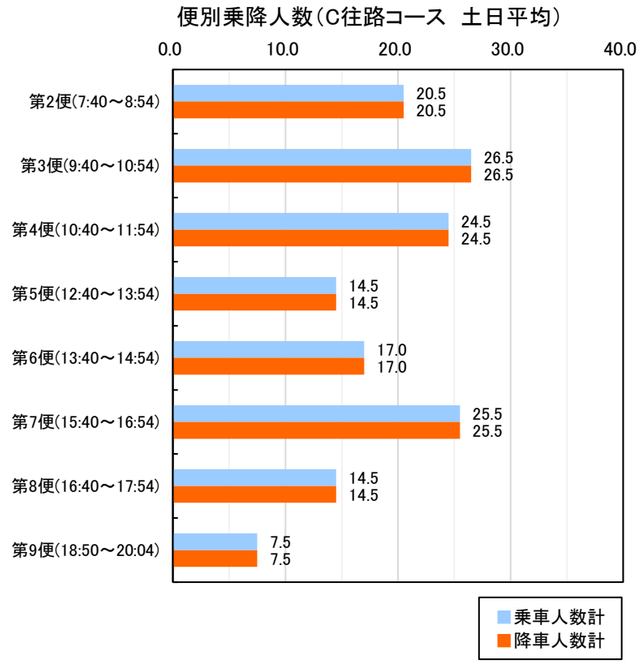

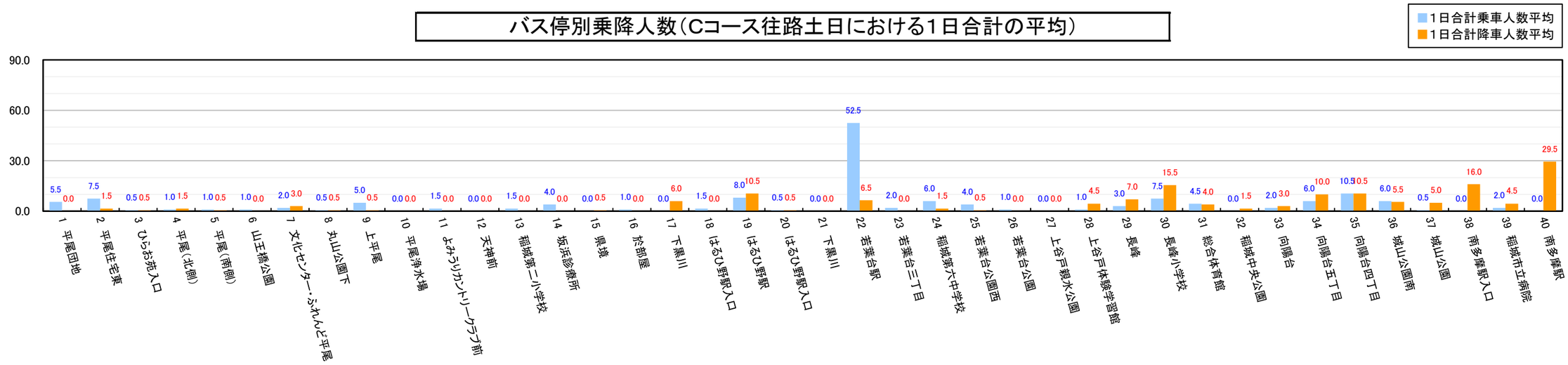

Cコース復路	平日平均

南多摩駅～平尾団地　往復（復路）
所要時間：約76分
便数：10便／日

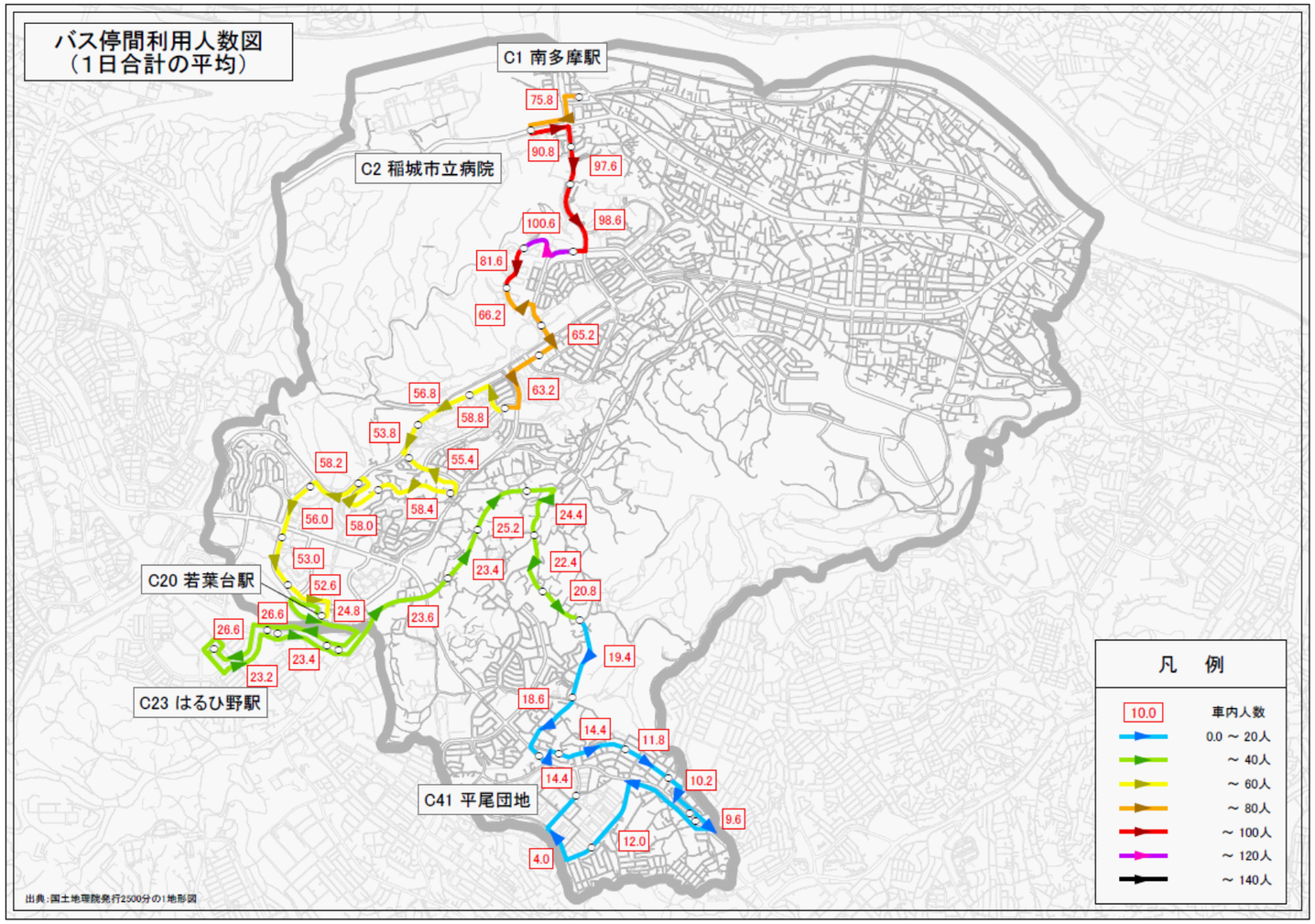

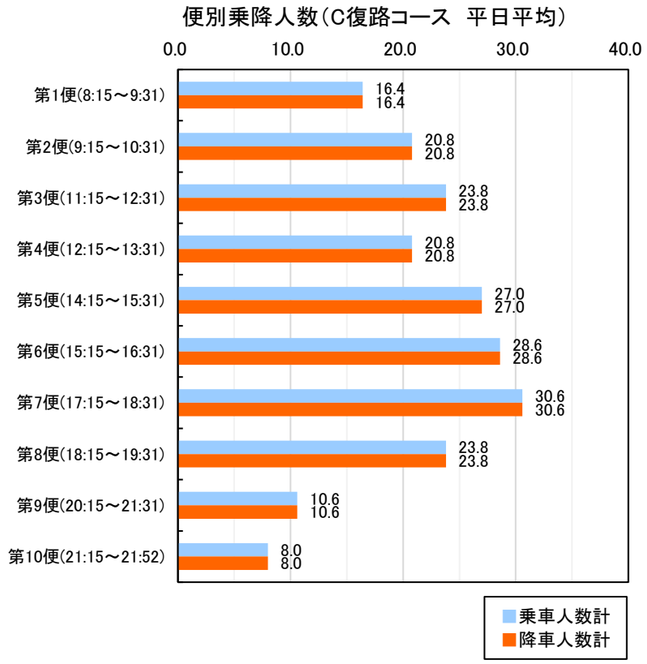

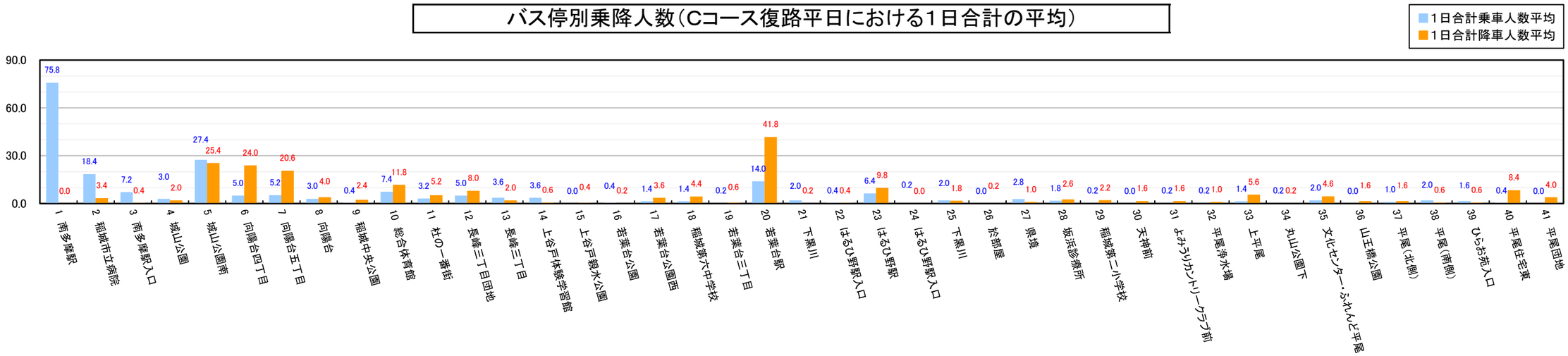

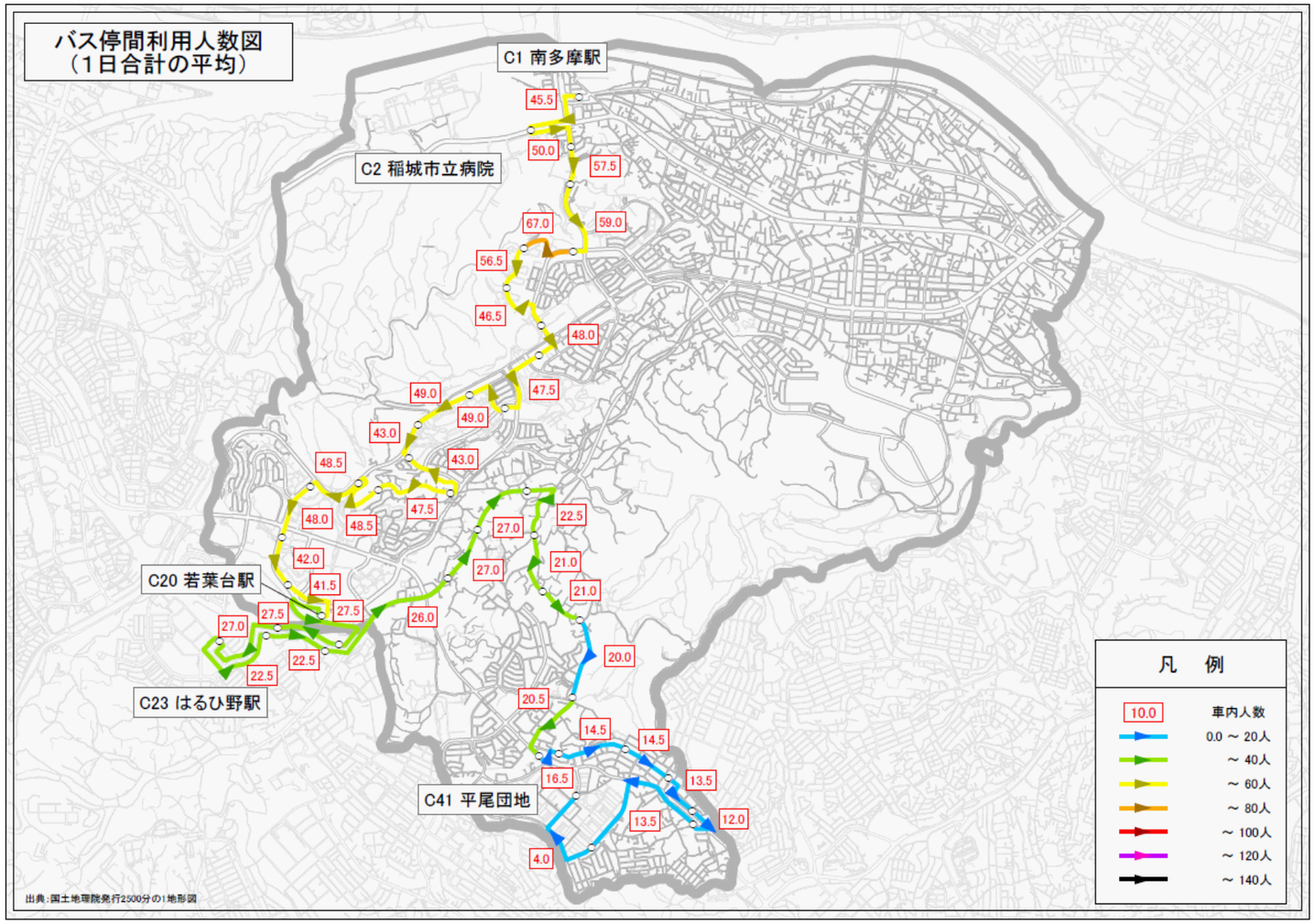

Cコース復路　土日平均

南多摩駅～平尾団地　往復（復路）
所要時間：約76分
便数：10便／日

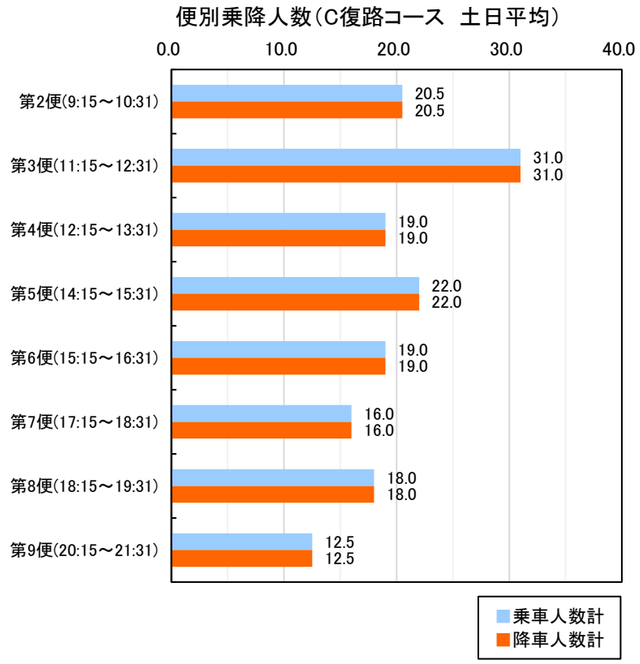

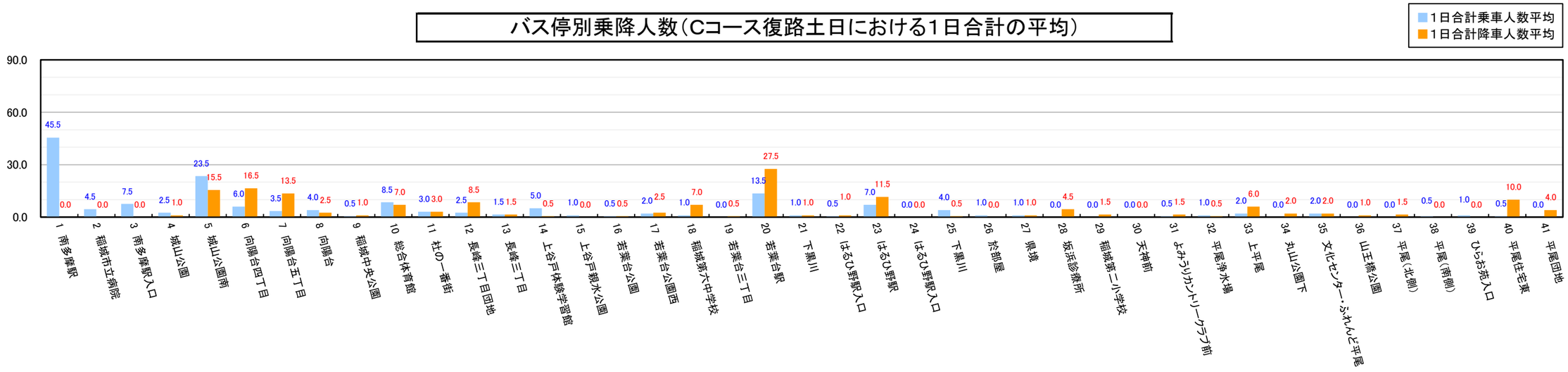

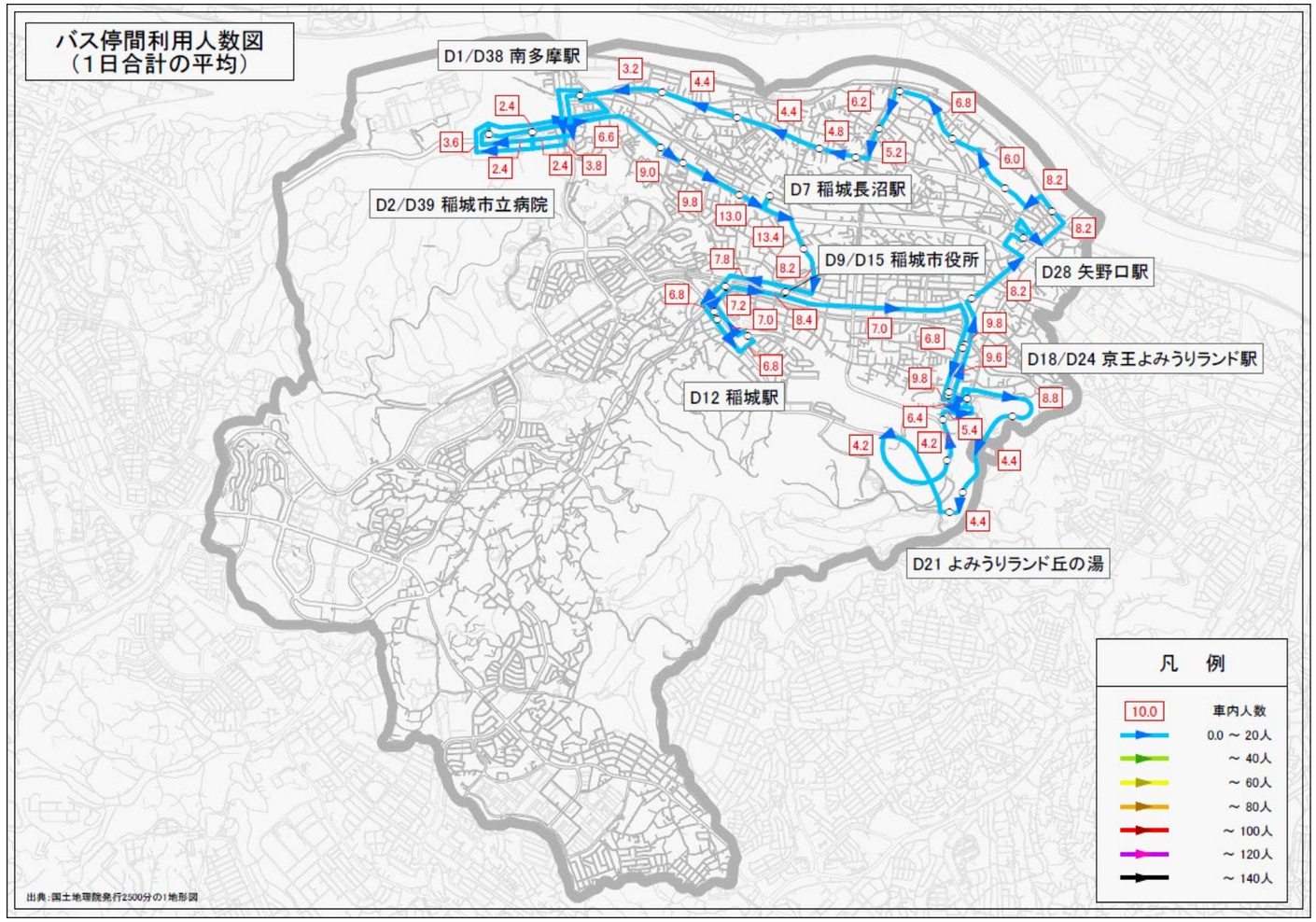

Dコース	平日平均

南多摩駅～よみうりランド方面～南多摩駅
所要時間：約103分
便数：3便／日

便別乗降人数（Dコース　平日平均）

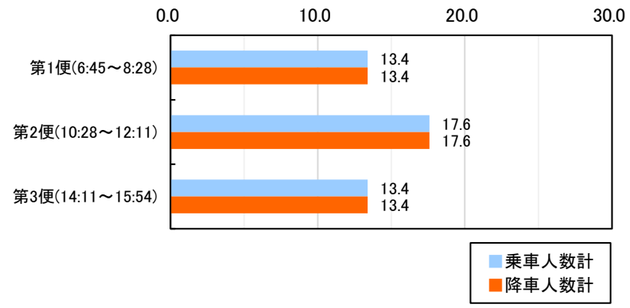

バス停別乗降人数（Dコース平日における1日合計の平均）

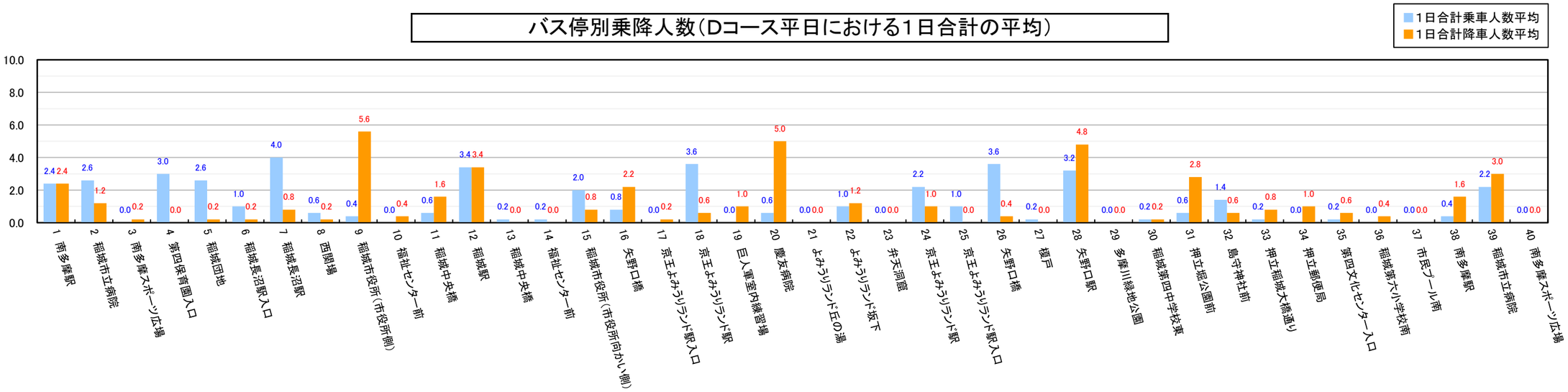

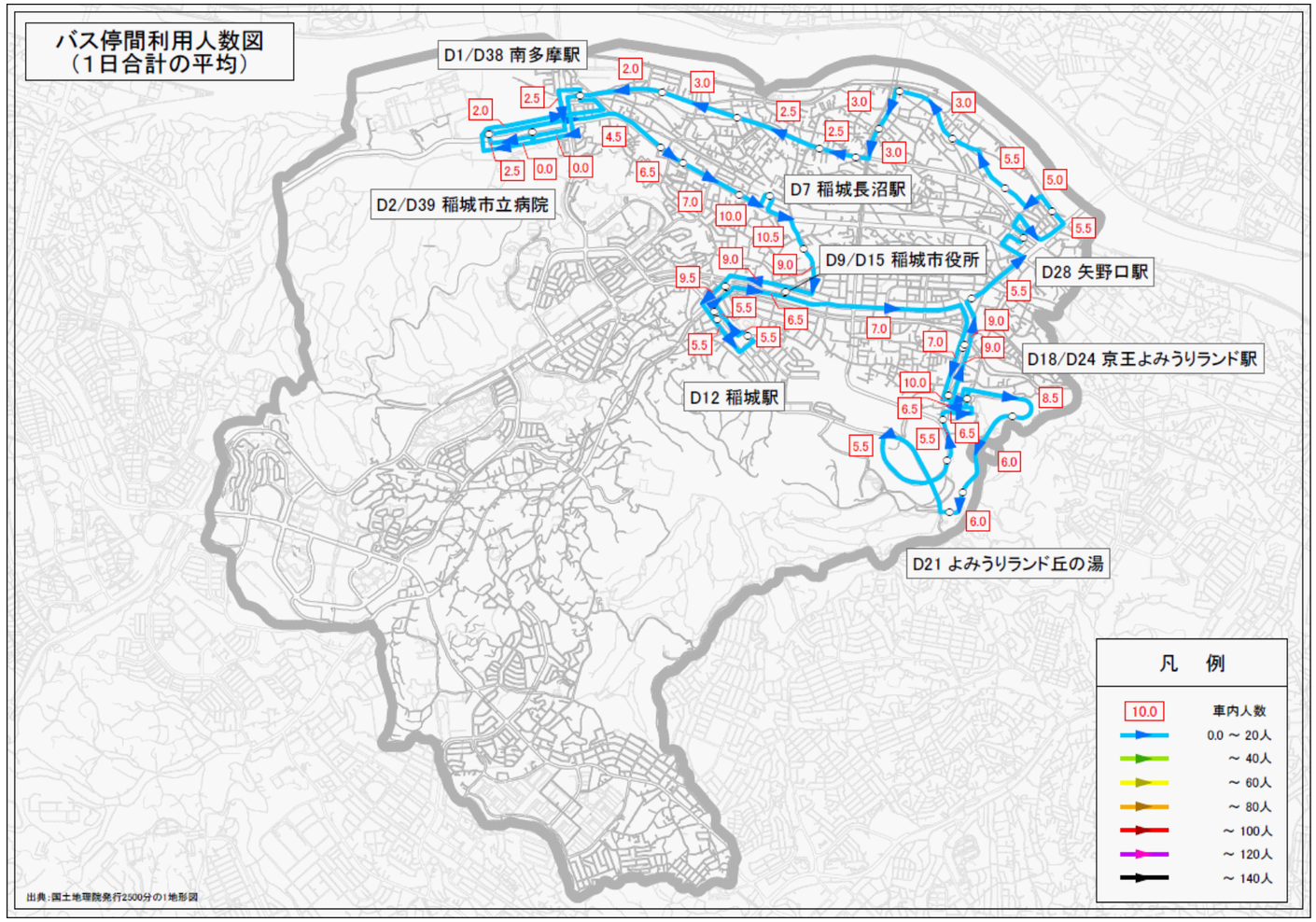

Dコース	土日平均

南多摩駅～よみうりランド方面～南多摩駅
所要時間：約103分
便数：3便／日

便別乗降人数（Dコース　土日平均）

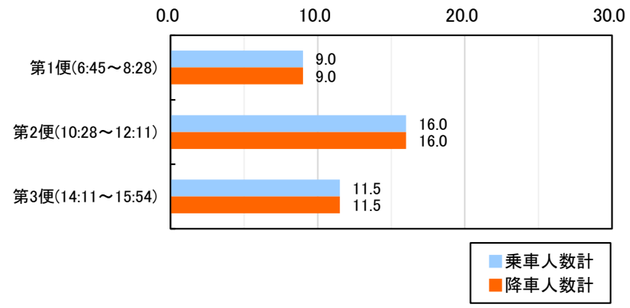

バス停別乗降人数（Dコース土日における1日合計の平均）

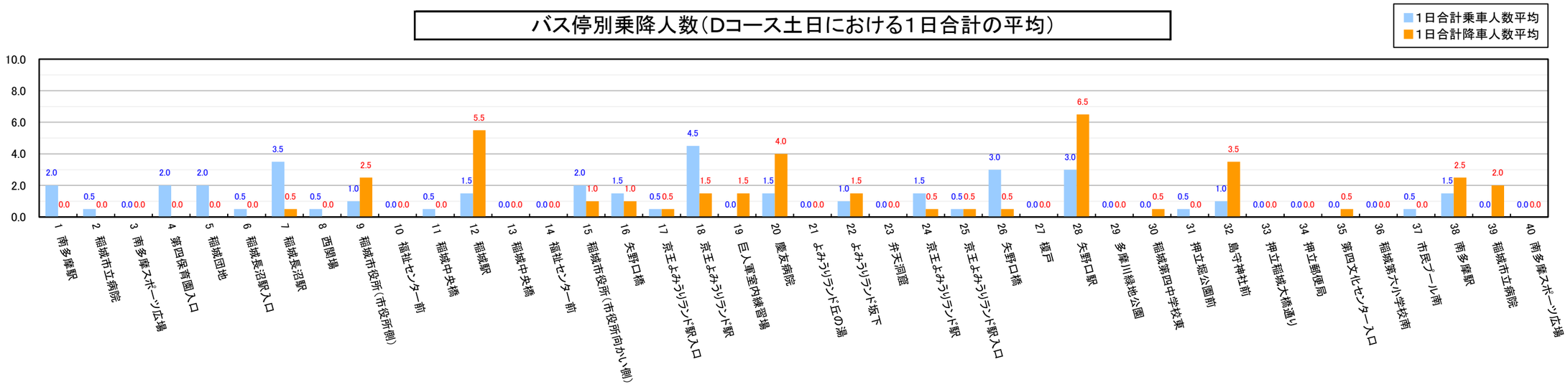

Eコース	平日平均

南多摩駅～よみうりランド方面～南多摩駅
所要時間：約97分
便数：3便／日

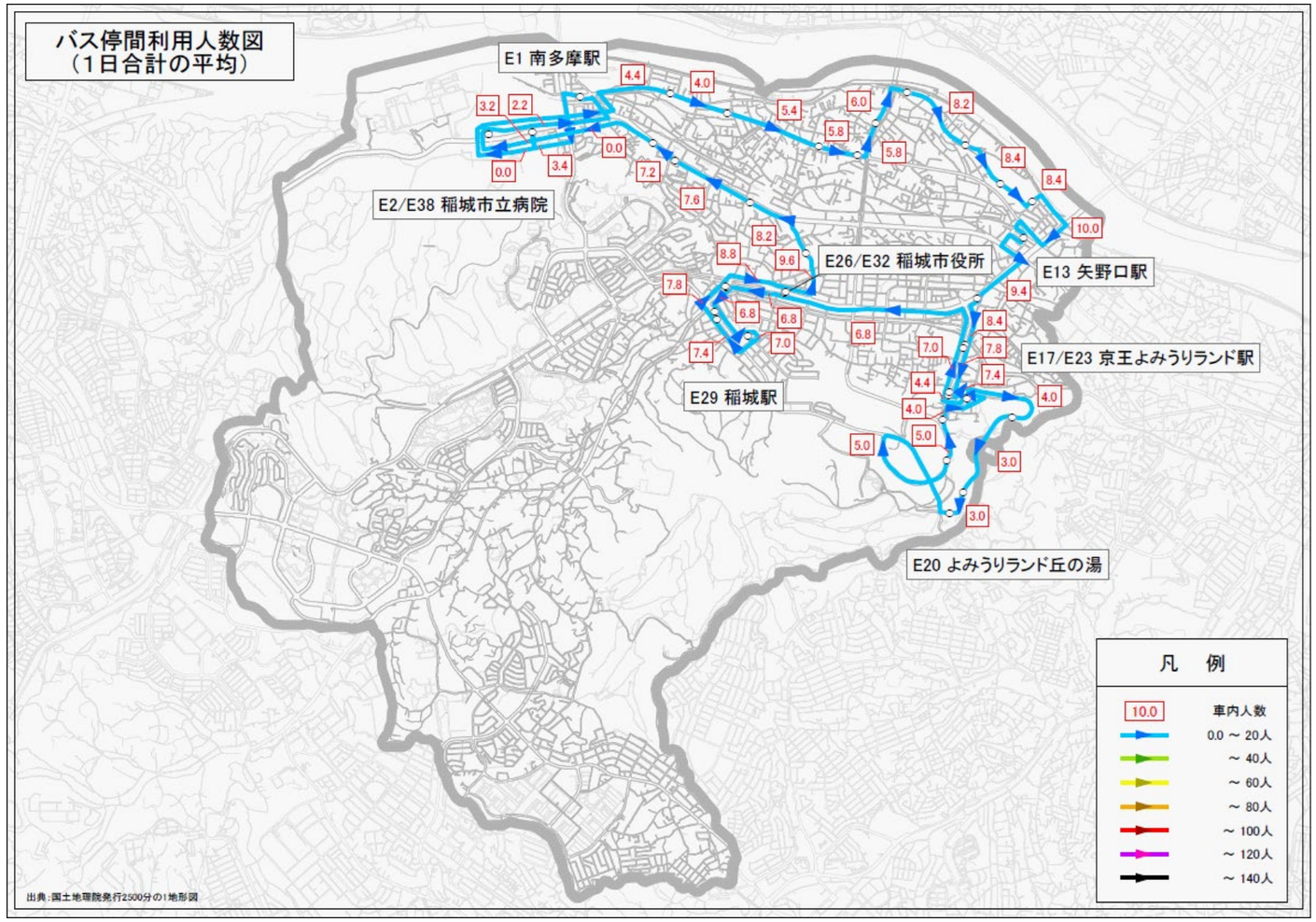

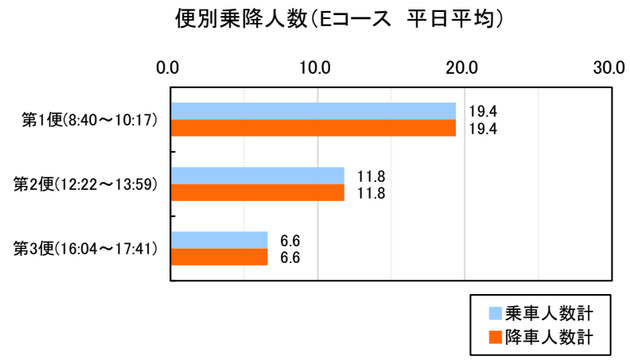

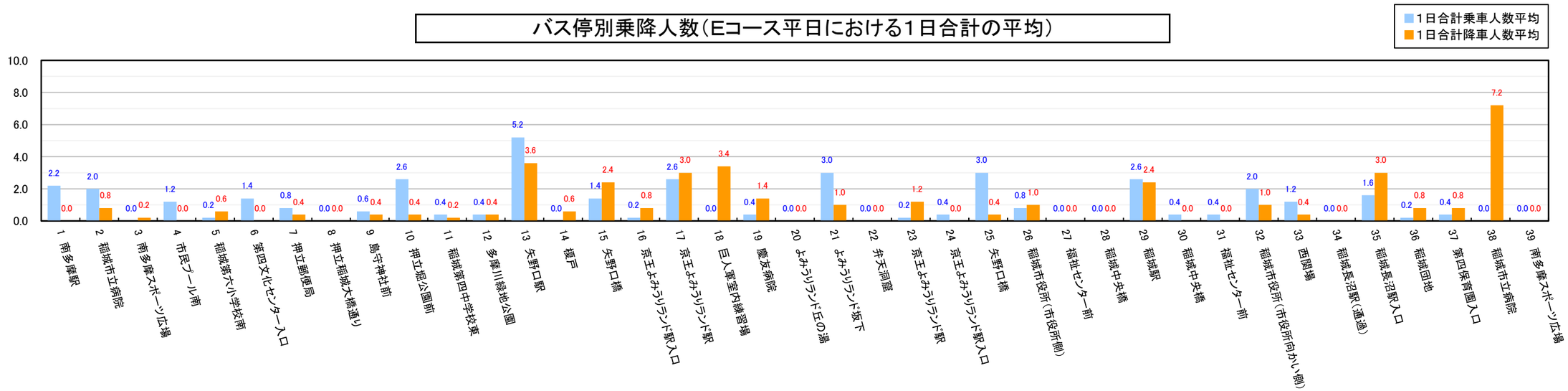

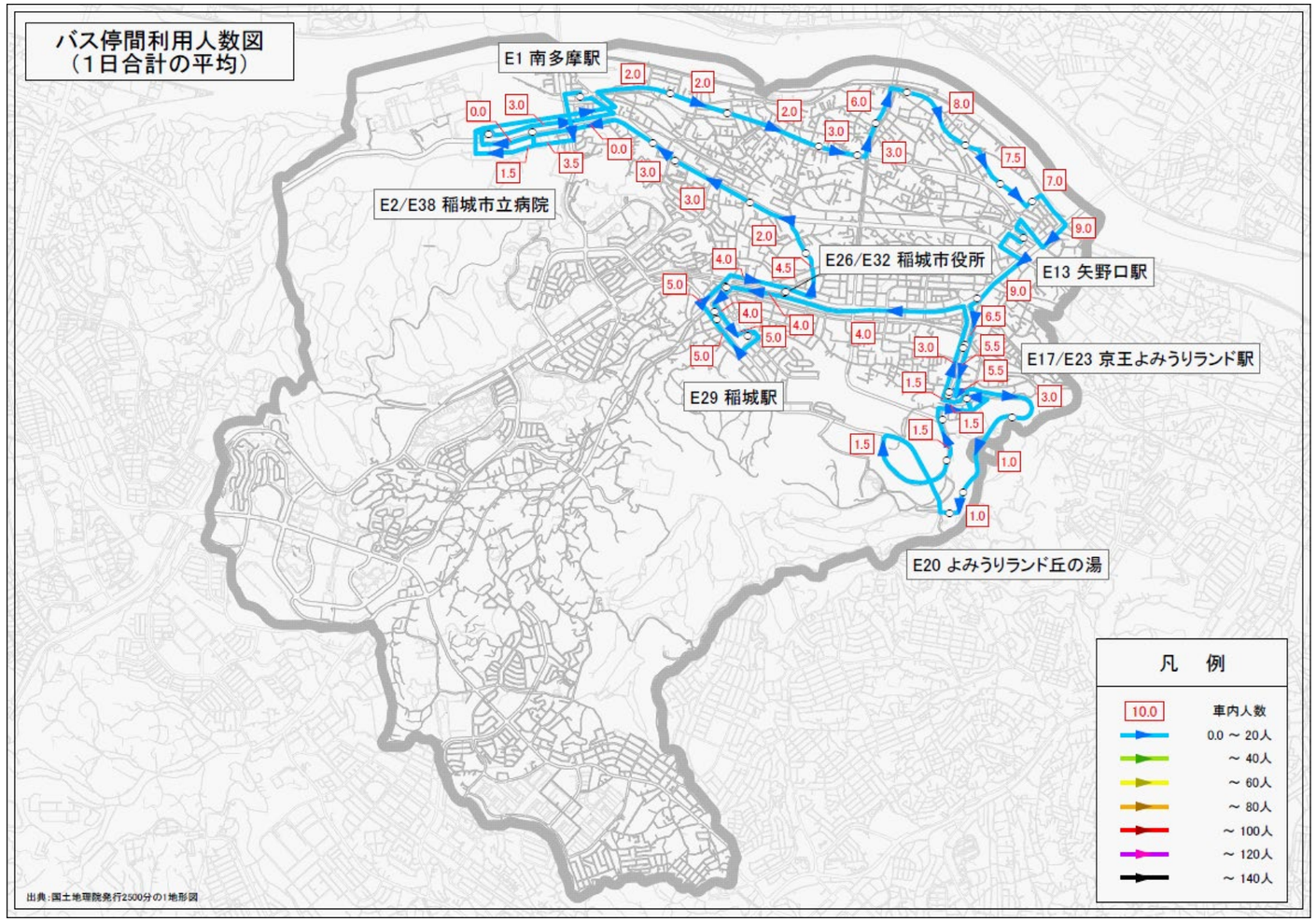

Eコース	土日平均

南多摩駅～よみうりランド方面～南多摩駅
所要時間：約97分
便数：3便／日

便別乗降人数（Eコース　土日平均）

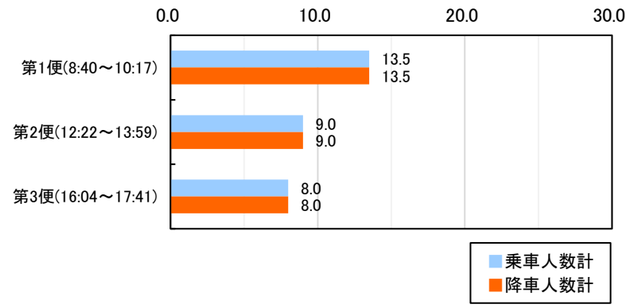

バス停別乗降人数（Eコース土日における1日合計の平均）

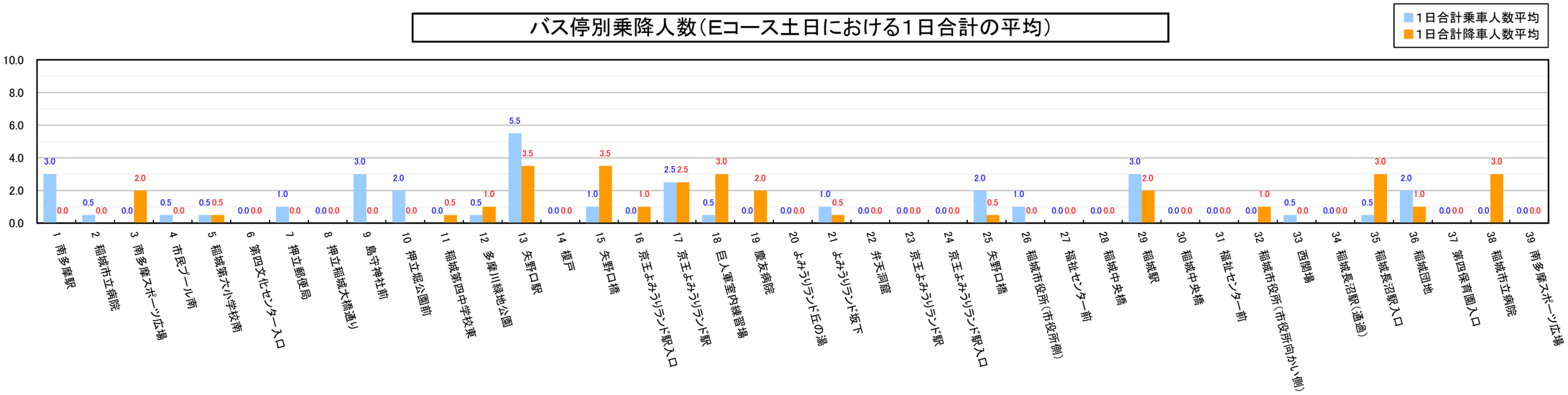

◆1日合計バス停利用人数図（平日平均）

Aコース：平日平均

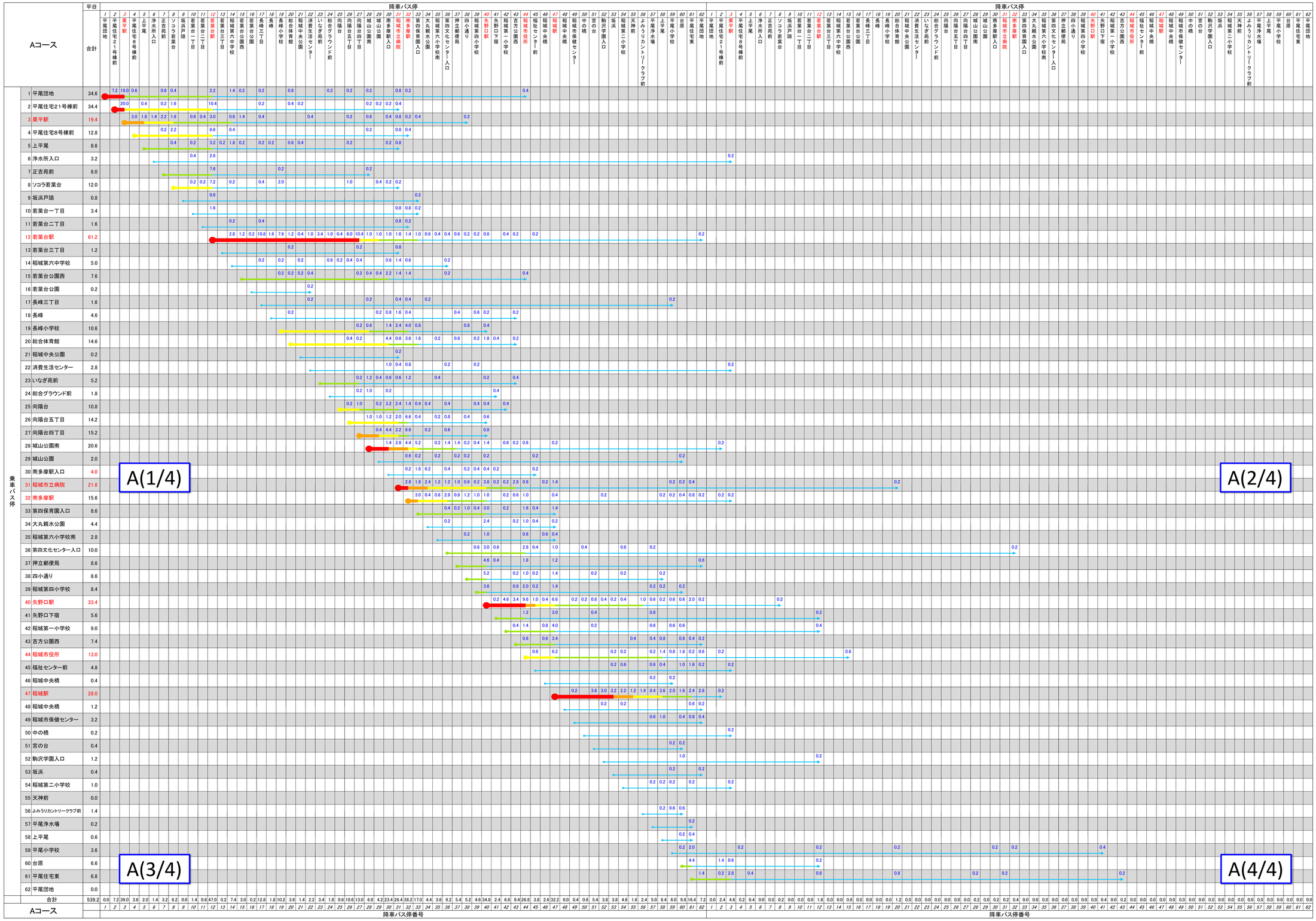

◆1日合計バス停利用人数図（平日平均）

Aコース：平日平均(1/4)

| Aコース | 平日 合計 | 降車バス停 1 平尾団地 | 2 平尾住宅21号棟前 | 3 栗平駅 | 4 平尾住宅8号棟前 | 5 上平尾 | 6 浄水所入口 | 7 正吉苑前 | 8 ソコラ若葉台 | 9 坂浜戸隠 | 10 若葉台一丁目 | 11 若葉台二丁目 | 12 若葉台駅 | 13 若葉台三丁目 | 14 稲城第六中学校 | 15 若葉台公園西 | 16 若葉台公園 | 17 長峰三丁目 | 18 長峰 | 19 長峰小学校 | 20 総合体育館 | 21 稲城中央公園 | 22 消費生活センター | 23 いなぎ苑前 | 24 総合グラウンド前 | 25 向陽台 | 26 向陽台五丁目 | 27 向陽台四丁目 | 28 城山公園南 | 29 城山公園 | 30 南多摩駅入口 | 31 稲城市立病院 | 32 南多摩駅 | 33 第四保育園入口 | 34 大丸親水公園 | 35 稲城第六小学校南 | 36 第四文化センター入口 | 37 押立郵便局 | 38 四小通り | 39 稲城第四小学校 | 40 矢野口駅 | 41 矢野口下宿 | 42 稲城第一小学校 | 43 吉方公園西 | 44 稲城市役所 | 45 福祉センター前 | 46 稲城中央橋 | 47 稲城駅 | 48 稲城中央橋 | 49 稲城市保健センター | 50 中の橋 | 51 宮の台 | 52 駒沢学園入口 | 53 坂浜 | 54 稲城第二小学校 | 55 天神前 | 56 よみうりカントリークラブ前 | 57 平尾浄水場 | 58 上平尾 | 59 平尾小学校 | 60 台原 | 61 平尾住宅東 | 62 平尾団地 |
|---|---|---

◆1日合計バス停利用人数図（平日平均）

Aコース：平日平均(2/4)

| Aコース | | 平日 合計 | 1 平尾団地 | 2 平尾住宅21号棟前 | 3 粟平駅 | 4 平尾住宅8号棟前 | 5 上平尾 | 6 浄水所入口 | 7 正吉苑前 | 8 ソコラ若葉台 | 9 坂浜戸隠 | 10 若葉台一丁目 | 11 若葉台二丁目 | 12 若葉台駅 | 13 若葉台三丁目 | 14 稲城第六中学校 | 15 若葉台公園西 | 16 若葉台公園 | 17 長峰三丁目 | 18 長峰 | 19 長峰小学校 | 20 総合体育館 | 21 稲城中央公園 | 22 消費生活センター | 23 いなぎ苑前 | 24 総合グラウンド前 | 25 向陽台 | 26 向陽台五丁目 | 27 向陽台四丁目 | 28 城山公園南 | 29 城山公園 | 30 南多摩駅入口 | 31 稲城市立病院 | 32 南多摩駅 | 33 第四保育園入口 | 34 大丸親水公園 | 35 稲城第六小学校南 | 36 第四文化センター入口 | 37 押立郵便局 | 38 四小通り | 39 稲城第四小学校 | 40 矢野口駅 | 41 矢野口下宿 | 42 稲城第一小学校 | 43 吉方公園西 | 44 稲城市役所 | 45 福祉センター前 | 46 稲城中央橋 | 47 稲城駅 | 48 稲城中央橋 | 49 稲城市保健センター | 50 中の橋 | 51 宮の台 | 52 駒沢学園入口 | 53 坂浜 | 54 稲城第二小学校 | 55 天神前 | 56 よみうりカントリークラブ前 | 57 平尾浄水場 | 58 上平尾 | 59 平尾小学校 | 60 台原 | 61 平尾住宅東 | 62 平尾団地 |
|---|---|---

◆1日合計バス停利用人数図（平日平均）

Aコース：平日平均(3/4)

| Aコース | | 平日合計 | 1 平尾団地 | 2 平尾住宅21号棟前 | 3 栗平駅 | 4 平尾住宅8号棟前 | 5 上平尾 | 6 浄水所入口 | 7 正吉苑前 | 8 ソコラ若葉台 | 9 坂浜戸隠 | 10 若葉台一丁目 | 11 若葉台二丁目 | 12 若葉台駅 | 13 若葉台三丁目 | 14 稲城第六中学校 | 15 若葉台公園西 | 16 若葉台公園 | 17 長峰三丁目 | 18 長峰 | 19 長峰小学校 | 20 総合体育館 | 21 稲城中央公園 | 22 消費生活センター | 23 いなぎ苑前 | 24 総合グラウンド前 | 25 向陽台 | 26 向陽台五丁目 | 27 向陽台四丁目 | 28 城山公園南 | 29 城山公園 | 30 南多摩駅入口 | 31 稲城市立病院 | 32 南多摩駅 | 33 第四保育園入口 | 34 大丸親水公園 | 35 稲城第六小学校南 | 36 第四文化センター入口 | 37 押立郵便局 | 38 四小通り | 39 稲城第四小学校 | 40 矢野口駅 | 41 矢野口下宿 | 42 稲城第一小学校 | 43 吉方公園西 | 44 稲城市役所 | 45 福祉センター前 | 46 稲城中央橋 | 47 稲城駅 | 48 稲城中央橋 | 49 稲城市保健センター | 50 中の橋 | 51 宮の台 | 52 駒沢学園入口 | 53 坂浜 | 54 稲城第二小学校 | 55 天神前 | 56 よみうりカントリークラブ前 | 57 平尾浄水場 | 58 上平尾 | 59 平尾小学校 | 60 台原 | 61 平尾住宅東 | 62 平尾団地 |
|---|---|---

◆1日合計バス停利用人数図（平日平均）

Aコース：平日平均(4/4)

| Aコース | | 平日合計 | 1 平尾団地 | 2 平尾住宅21号棟前 | 3 栗平駅 | 4 平尾住宅8号棟前 | 5 上平尾 | 6 浄水所入口 | 7 正吉苑前 | 8 ソコラ若葉台 | 9 坂浜戸隠 | 10 若葉台一丁目 | 11 若葉台二丁目 | 12 若葉台駅 | 13 若葉台三丁目 | 14 稲城第六中学校 | 15 若葉台公園西 | 16 若葉台公園 | 17 長峰三丁目 | 18 長峰 | 19 長峰小学校 | 20 総合体育館 | 21 稲城中央公園 | 22 消費生活センター | 23 いなぎ苑前 | 24 総合グラウンド前 | 25 向陽台 | 26 向陽台五丁目 | 27 向陽台四丁目 | 28 城山公園南 | 29 城山公園 | 30 南多摩駅入口 | 31 稲城市立病院 | 32 南多摩駅 | 33 第四保育園入口 | 34 大丸親水公園 | 35 稲城第六小学校南 | 36 第四文化センター入口 | 37 押立郵便局 | 38 四小通り | 39 稲城第四小学校 | 40 矢野口駅 | 41 矢野口下宿 | 42 稲城第一小学校 | 43 吉方公園西 | 44 稲城市役所 | 45 福祉センター前 | 46 稲城中央橋 | 47 稲城駅 | 48 稲城中央橋 | 49 稲城市保健センター | 50 中の橋 | 51 宮の台 | 52 駒沢学園入口 | 53 坂浜 | 54 稲城第二小学校 | 55 天神前 | 56 よみうりカントリークラブ前 | 57 平尾浄水場 | 58 上平尾 | 59 平尾小学校 | 60 台原 | 61 平尾住宅東 | 62 平尾団地 |
|---|---|---

◆1日合計バス停利用人数図（土日平均）

Aコース：土日平均

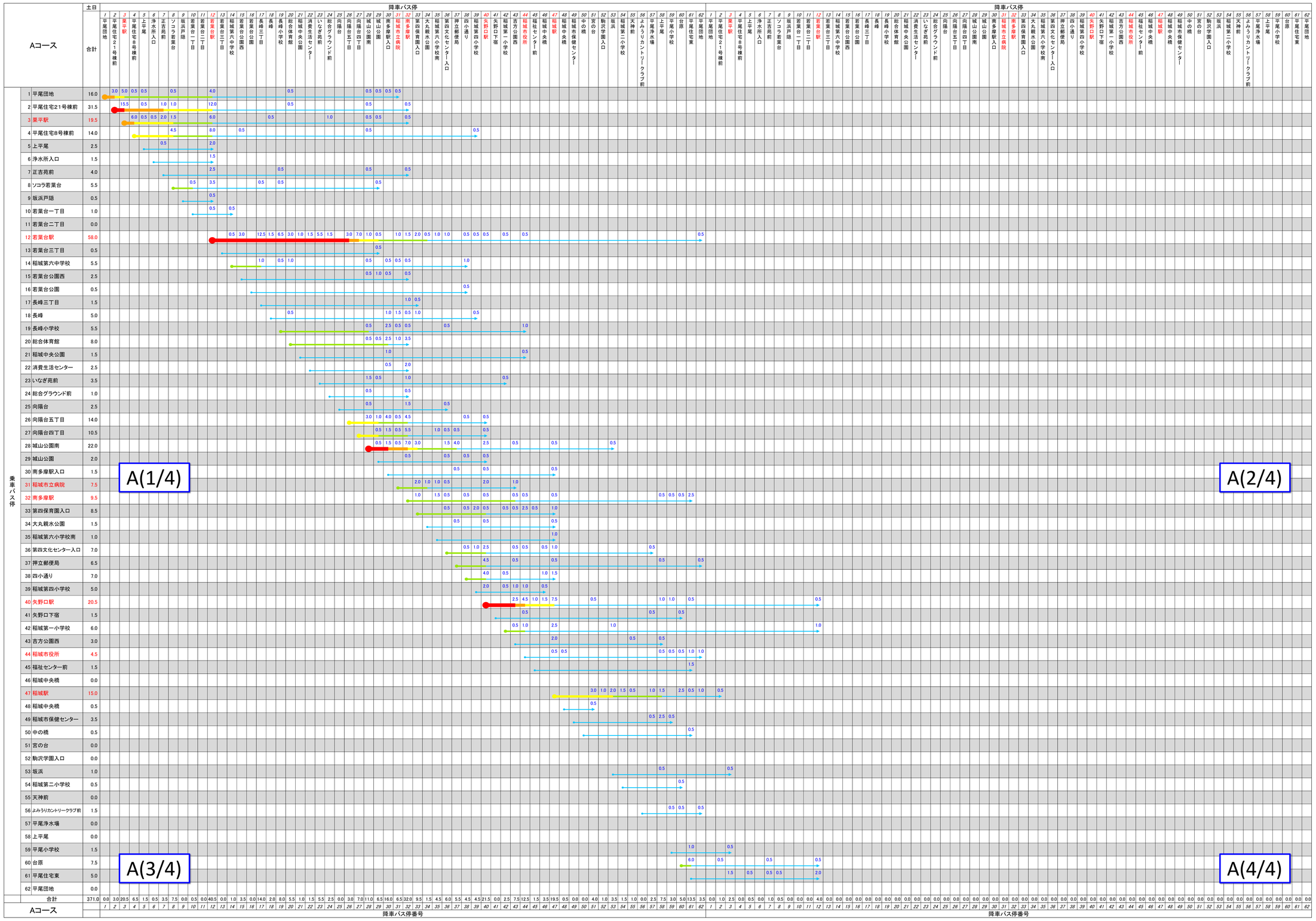

◆1日合計バス停利用人数図（土日平均）

Aコース：土日平均(1/4)

| Aコース | | 土日 合計 | 降車バス停 1 平尾団地 | 2 平尾住宅21号棟前 | 3 栗平駅 | 4 平尾住宅8号棟前 | 5 上平尾 | 6 浄水所入口 | 7 正吉苑前 | 8 ソコラ若葉台 | 9 坂浜戸隠 | 10 若葉台一丁目 | 11 若葉台二丁目 | 12 若葉台駅 | 13 若葉台三丁目 | 14 稲城第六中学校 | 15 若葉台公園西 | 16 若葉台公園 | 17 長峰三丁目 | 18 長峰 | 19 長峰小学校 | 20 総合体育館 | 21 稲城中央公園 | 22 消費生活センター | 23 いなぎ苑前 | 24 総合グラウンド前 | 25 向陽台 | 26 向陽台五丁目 | 27 向陽台四丁目 | 28 城山公園南 | 29 城山公園 | 30 南多摩駅入口 | 31 稲城市立病院 | 32 南多摩駅 | 33 第四保育園入口 | 34 大丸親水公園 | 35 稲城第六小学校南 | 36 第四文化センター入口 | 37 押立郵便局 | 38 四小通り | 39 稲城第四小学校 | 40 矢野口駅 | 41 矢野口下宿 | 42 稲城第一小学校 | 43 吉方公園西 | 44 稲城市役所 | 45 福祉センター前 | 46 稲城中央橋 | 47 稲城駅 | 48 稲城中央橋 | 49 稲城市保健センター | 50 中の橋 | 51 宮の台 | 52 駒沢学園入口 | 53 坂浜 | 54 稲城第二小学校 | 55 天神前 | 56 よみうりカントリークラブ前 | 57 平尾浄水場 | 58 上平尾 | 59 平尾小学校 | 60 台原 | 61 平尾住宅東 | 62 平尾団地 |
|---|---|---

◆1日合計バス停利用人数図（土日平均）

Aコース：土日平均(2/4)

| Aコース | | 土日 合計 | 降車バス停 1 平尾団地 | 2 平尾住宅21号棟前 | 3 栗平駅 | 4 平尾住宅8号棟前 | 5 上平尾 | 6 浄水所入口 | 7 正吉苑前 | 8 ソコラ若葉台 | 9 坂浜戸隠 | 10 若葉台一丁目 | 11 若葉台二丁目 | 12 若葉台駅 | 13 若葉台三丁目 | 14 稲城第六中学校 | 15 若葉台公園西 | 16 若葉台公園 | 17 長峰三丁目 | 18 長峰 | 19 長峰小学校 | 20 総合体育館 | 21 稲城中央公園 | 22 消費生活センター | 23 いなぎ苑前 | 24 総合グラウンド前 | 25 向陽台 | 26 向陽台五丁目 | 27 向陽台四丁目 | 28 城山公園南 | 29 城山公園 | 30 南多摩駅入口 | 31 稲城市立病院 | 32 南多摩駅 | 33 第四保育園入口 | 34 大丸親水公園 | 35 稲城第六小学校南 | 36 第四文化センター入口 | 37 押立郵便局 | 38 四小通り | 39 稲城第四小学校 | 40 矢野口駅 | 41 矢野口下宿 | 42 稲城第一小学校 | 43 吉方公園西 | 44 稲城市役所 | 45 福祉センター前 | 46 稲城中央橋 | 47 稲城駅 | 48 稲城中央橋 | 49 稲城市保健センター | 50 中の橋 | 51 宮の台 | 52 駒沢学園入口 | 53 坂浜 | 54 稲城第二小学校 | 55 天神前 | 56 よみうりカントリークラブ前 | 57 平尾浄水場 | 58 上平尾 | 59 平尾小学校 | 60 台原 | 61 平尾住宅東 | 62 平尾団地 |
|---|---|---

◆1日合計バス停利用人数図（土日平均）

Aコース：土日平均(3/4)

| Aコース | | 土日 合計 | 1 平尾団地 | 2 平尾住宅21号棟前 | 3 栗平駅 | 4 平尾住宅8号棟前 | 5 上平尾 | 6 浄水所入口 | 7 正吉苑前 | 8 ソコラ若葉台 | 9 坂浜戸隠 | 10 若葉台一丁目 | 11 若葉台二丁目 | 12 若葉台駅 | 13 若葉台三丁目 | 14 稲城第六中学校 | 15 若葉台公園西 | 16 若葉台公園 | 17 長峰三丁目 | 18 長峰 | 19 長峰小学校 | 20 総合体育館 | 21 稲城中央公園 | 22 消費生活センター | 23 いなぎ苑前 | 24 総合グラウンド前 | 25 向陽台 | 26 向陽台五丁目 | 27 向陽台四丁目 | 28 城山公園南 | 29 城山公園 | 30 南多摩駅入口 | 31 稲城市立病院 | 32 南多摩駅 | 33 第四保育園入口 | 34 大丸親水公園 | 35 稲城第六小学校南 | 36 第四文化センター入口 | 37 押立郵便局 | 38 四小通り | 39 稲城第四小学校 | 40 矢野口駅 | 41 矢野口下宿 | 42 稲城第一小学校 | 43 吉方公園西 | 44 稲城市役所 | 45 福祉センター前 | 46 稲城中央橋 | 47 稲城駅 | 48 稲城中央橋 | 49 稲城市保健センター | 50 中の橋 | 51 宮の台 | 52 駒沢学園入口 | 53 坂浜 | 54 稲城第二小学校 | 55 天神前 | 56 よみうりカントリークラブ前 | 57 平尾浄水場 | 58 上平尾 | 59 平尾小学校 | 60 台原 | 61 平尾住宅東 | 62 平尾団地 |
|---|---|---

◆1日合計バス停利用人数図（土日平均）

Aコース：土日平均(4/4)

| Aコース | | 土日 合計 | 1 平尾団地 | 2 平尾住宅21号棟前 | 3 栗平駅 | 4 平尾住宅8号棟前 | 5 上平尾 | 6 浄水所入口 | 7 正吉苑前 | 8 ソコラ若葉台 | 9 坂浜戸隠 | 10 若葉台一丁目 | 11 若葉台二丁目 | 12 若葉台駅 | 13 若葉台三丁目 | 14 稲城第六中学校 | 15 若葉台公園西 | 16 若葉台公園 | 17 長峰三丁目 | 18 長峰 | 19 長峰小学校 | 20 総合体育館 | 21 稲城中央公園 | 22 消費生活センター | 23 いなぎ苑前 | 24 総合グラウンド前 | 25 向陽台 | 26 向陽台五丁目 | 27 向陽台四丁目 | 28 城山公園南 | 29 城山公園 | 30 南多摩駅入口 | 31 稲城市立病院 | 32 南多摩駅 | 33 第四保育園入口 | 34 大丸親水公園 | 35 稲城第六小学校南 | 36 第四文化センター入口 | 37 押立郵便局 | 38 四小通り | 39 稲城第四小学校 | 40 矢野口駅 | 41 矢野口下宿 | 42 稲城第一小学校 | 43 吉方公園西 | 44 稲城市役所 | 45 福祉センター前 | 46 稲城中央橋 | 47 稲城駅 | 48 稲城中央橋 | 49 稲城市保健センター | 50 中の橋 | 51 宮の台 | 52 駒沢学園入口 | 53 坂浜 | 54 稲城第二小学校 | 55 天神前 | 56 よみうりカントリークラブ前 | 57 平尾浄水場 | 58 上平尾 | 59 平尾小学校 | 60 台原 | 61 平尾住宅東 | 62 平尾団地 |
|---|---|---

◆1日合計バス停利用人数図（平日平均）

Bコース：平日平均

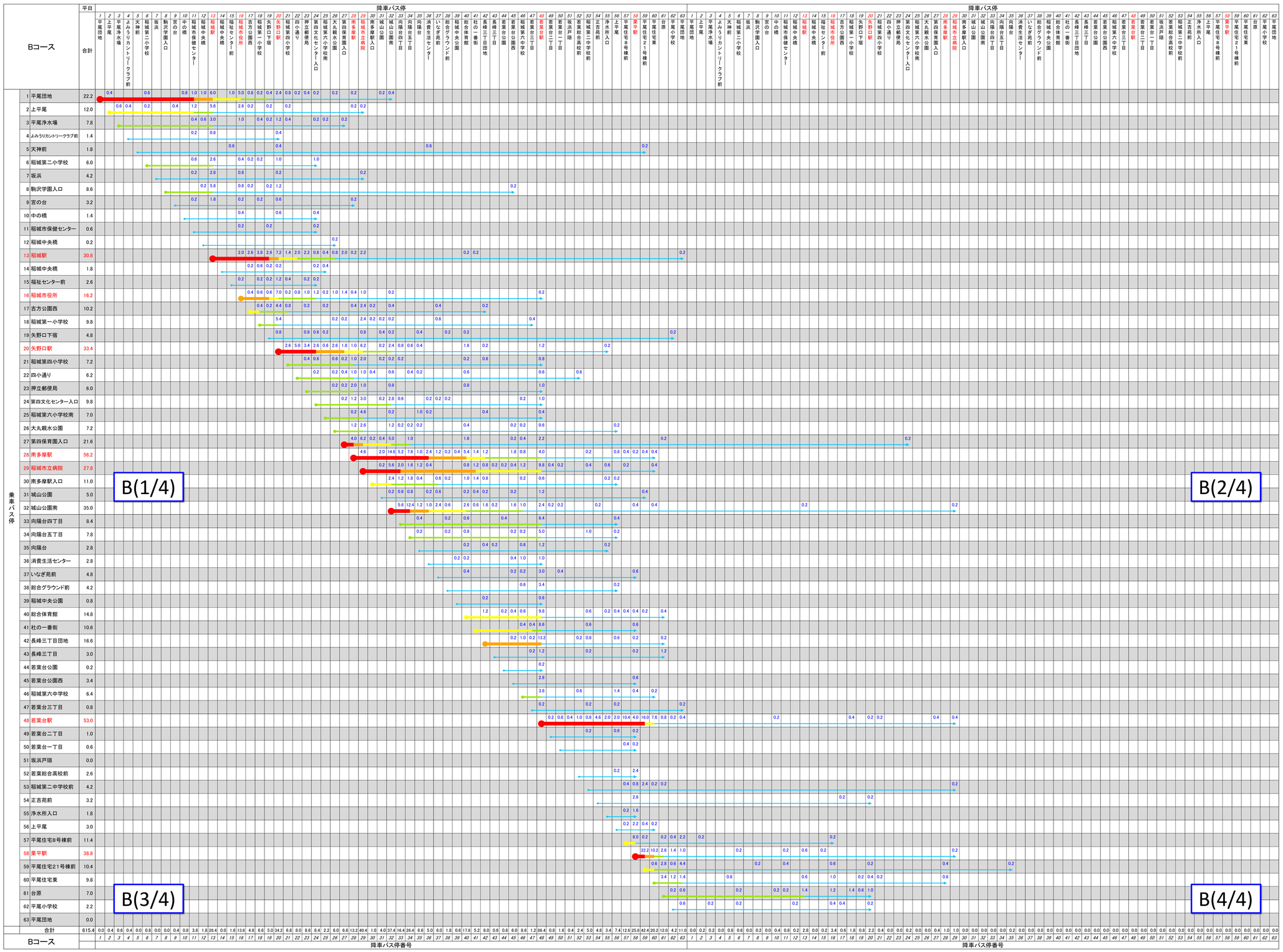

単位　人／日
5.0人以下
～10.0人
～15.0人
～20.0人
20.1人以上

◆1日合計バス停利用人数図（平日平均）

| Bコース | 平日合計 | 1 平尾団地 | 2 上平尾 | 3 平尾浄水場 | 4 よみうりカントリークラブ前 | 5 天神前 | 6 稲城第二小学校 | 7 坂浜 | 8 駒沢学園入口 | 9 宮の台 | 10 中の橋 | 11 稲城市保健センター | 12 稲城中央橋 | 13 稲城駅 | 14 稲城中央橋 | 15 福祉センター前 | 16 稲城市役所 | 17 吉方公園西 | 18 稲城第一小学校 | 19 矢野口下宿 | 20 矢野口駅 | 21 稲城第四小学校 | 22 四小通り | 23 押立郵便局 | 24 第四文化センター入口 | 25 稲城第六小学校南 | 26 大丸親水公園 | 27 第四保育園入口 | 28 南多摩駅 | 29 稲城市立病院 | 30 南多摩駅入口 | 31 城山公園 | 32 城山公園南 | 33 向陽台四丁目 | 34 向陽台五丁目 | 35 向陽台 | 36 消費生活センター | 37 いなぎ苑前 | 38 総合グラウンド前 | 39 稲城中央公園 | 40 総合体育館 | 41 杜の一番街 | 42 長峰三丁目団地 | 43 長峰三丁目 | 44 若葉台公園 | 45 若葉台公園西 | 46 稲城第六中学校 | 47 若葉台三丁目 | 48 若葉台駅 | 49 若葉台二丁目 | 50 若葉台一丁目 | 51 坂浜戸隠 | 52 若葉総合高校前 | 53 稲城第二中学校前 | 54 正吉苑前 | 55 浄水所入口 | 56 上平尾 | 57 平尾住宅8号棟前 | 58 栗平駅 | 59 平尾住宅21号棟前 | 60 平尾住宅東 | 61 台原 | 62 平尾小学校 | 63 平尾団地 |
|---|---|---

◆1日合計バス停利用人数図（平日平均）

| Bコース | | 平日 合計 | 1 平尾団地 | 2 上平尾 | 3 平尾浄水場 | 4 よみうりカントリークラブ前 | 5 天神前 | 6 稲城第二小学校 | 7 坂浜 | 8 駒沢学園入口 | 9 宮の台 | 10 中の橋 | 11 稲城市保健センター | 12 稲城中央橋 | 13 稲城駅 | 14 稲城中央橋 | 15 福祉センター前 | 16 稲城市役所 | 17 吉方公園西 | 18 稲城第一小学校 | 19 矢野口下宿 | 20 矢野口駅 | 21 稲城第四小学校 | 22 四小通り | 23 押立郵便局 | 24 第四文化センター入口 | 25 稲城第六小学校南 | 26 大丸親水公園 | 27 第四保育園入口 | 28 南多摩駅 | 29 稲城市立病院 | 30 南多摩駅入口 | 31 城山公園 | 32 城山公園南 | 33 向陽台四丁目 | 34 向陽台五丁目 | 35 向陽台 | 36 消費生活センター | 37 いなぎ苑前 | 38 総合グラウンド前 | 39 稲城中央公園 | 40 総合体育館 | 41 杜の一番街 | 42 長峰三丁目団地 | 43 長峰三丁目 | 44 若葉台公園 | 45 若葉台公園西 | 46 稲城第六中学校 | 47 若葉台三丁目 | 48 若葉台駅 | 49 若葉台二丁目 | 50 若葉台一丁目 | 51 坂浜戸隠 | 52 若葉総合高校前 | 53 稲城第二中学校前 | 54 正吉苑前 | 55 浄水所入口 | 56 上平尾 | 57 平尾住宅８号棟前 | 58 栗平駅 | 59 平尾住宅２１号棟前 | 60 平尾住宅東 | 61 台原 | 62 平尾小学校 | 63 平尾団地 |
|---|---|---

◆1日合計バス停利用人数図（平日平均）

Bコース：平日平均(3/4)

| Bコース | | 平日合計 | 1 平尾団地 | 2 上平尾 | 3 平尾浄水場 | 4 よみうりカントリークラブ前 | 5 天神前 | 6 稲城第二小学校 | 7 坂浜 | 8 駒沢学園入口 | 9 宮の台 | 10 中の橋 | 11 稲城市保健センター | 12 稲城中央橋 | 13 稲城駅 | 14 稲城中央橋 | 15 福祉センター前 | 16 稲城市役所 | 17 吉方公園西 | 18 稲城第一小学校 | 19 矢野口下宿 | 20 矢野口駅 | 21 稲城第四小学校 | 22 四小通り | 23 押立郵便局 | 24 第四文化センター入口 | 25 稲城第六小学校南 | 26 大丸親水公園 | 27 第四保育園入口 | 28 南多摩駅 | 29 稲城市立病院 | 30 南多摩駅入口 | 31 城山公園 | 32 城山公園南 | 33 向陽台四丁目 | 34 向陽台五丁目 | 35 向陽台 | 36 消費生活センター | 37 いなぎ苑前 | 38 総合グラウンド前 | 39 稲城中央公園 | 40 総合体育館 | 41 杜の一番街 | 42 長峰三丁目団地 | 43 長峰三丁目 | 44 若葉台公園 | 45 若葉台公園西 | 46 稲城第六中学校 | 47 若葉台三丁目 | 48 若葉台駅 | 49 若葉台二丁目 | 50 若葉台一丁目 | 51 坂浜戸隠 | 52 若葉総合高校前 | 53 稲城第二中学校前 | 54 正吉苑前 | 55 浄水所入口 | 56 上平尾 | 57 平尾住宅8号棟前 | 58 栗平駅 | 59 平尾住宅21号棟前 | 60 平尾住宅東 | 61 台原 | 62 平尾小学校 | 63 平尾団地 |
|---|---|---

◆1日合計バス停利用人数図（平日平均）

Bコース：平日平均(4/4)

| Bコース | | 平日 合計 | 1 平尾団地 | 2 上平尾 | 3 平尾浄水場 | 4 よみうりカントリークラブ前 | 5 天神前 | 6 稲城第二小学校 | 7 坂浜 | 8 駒沢学園入口 | 9 宮の台 | 10 中の橋 | 11 稲城市保健センター | 12 稲城中央橋 | 13 稲城駅 | 14 稲城中央橋 | 15 福祉センター前 | 16 稲城市役所 | 17 吉方公園西 | 18 稲城第一小学校 | 19 矢野口下宿 | 20 矢野口駅 | 21 稲城第四小学校 | 22 四小通り | 23 押立郵便局 | 24 第四文化センター入口 | 25 稲城第六小学校南 | 26 大丸親水公園 | 27 第四保育園入口 | 28 南多摩駅 | 29 稲城市立病院 | 30 南多摩駅入口 | 31 城山公園 | 32 城山公園南 | 33 向陽台四丁目 | 34 向陽台五丁目 | 35 向陽台 | 36 消費生活センター | 37 いなぎ苑前 | 38 総合グラウンド前 | 39 稲城中央公園 | 40 総合体育館 | 41 杜の一番街 | 42 長峰三丁目団地 | 43 長峰三丁目 | 44 若葉台公園 | 45 若葉台公園西 | 46 稲城第六中学校 | 47 若葉台三丁目 | 48 若葉台駅 | 49 若葉台二丁目 | 50 若葉台一丁目 | 51 坂浜戸隠 | 52 若葉総合高校前 | 53 稲城第二中学校前 | 54 正吉苑前 | 55 浄水所入口 | 56 上平尾 | 57 平尾住宅8号棟前 | 58 栗平駅 | 59 平尾住宅21号棟前 | 60 平尾住宅東 | 61 台原 | 62 平尾小学校 | 63 平尾団地 |
|---|---|---

◆1日合計バス停利用人数図（土日平均）

Bコース：土日平均

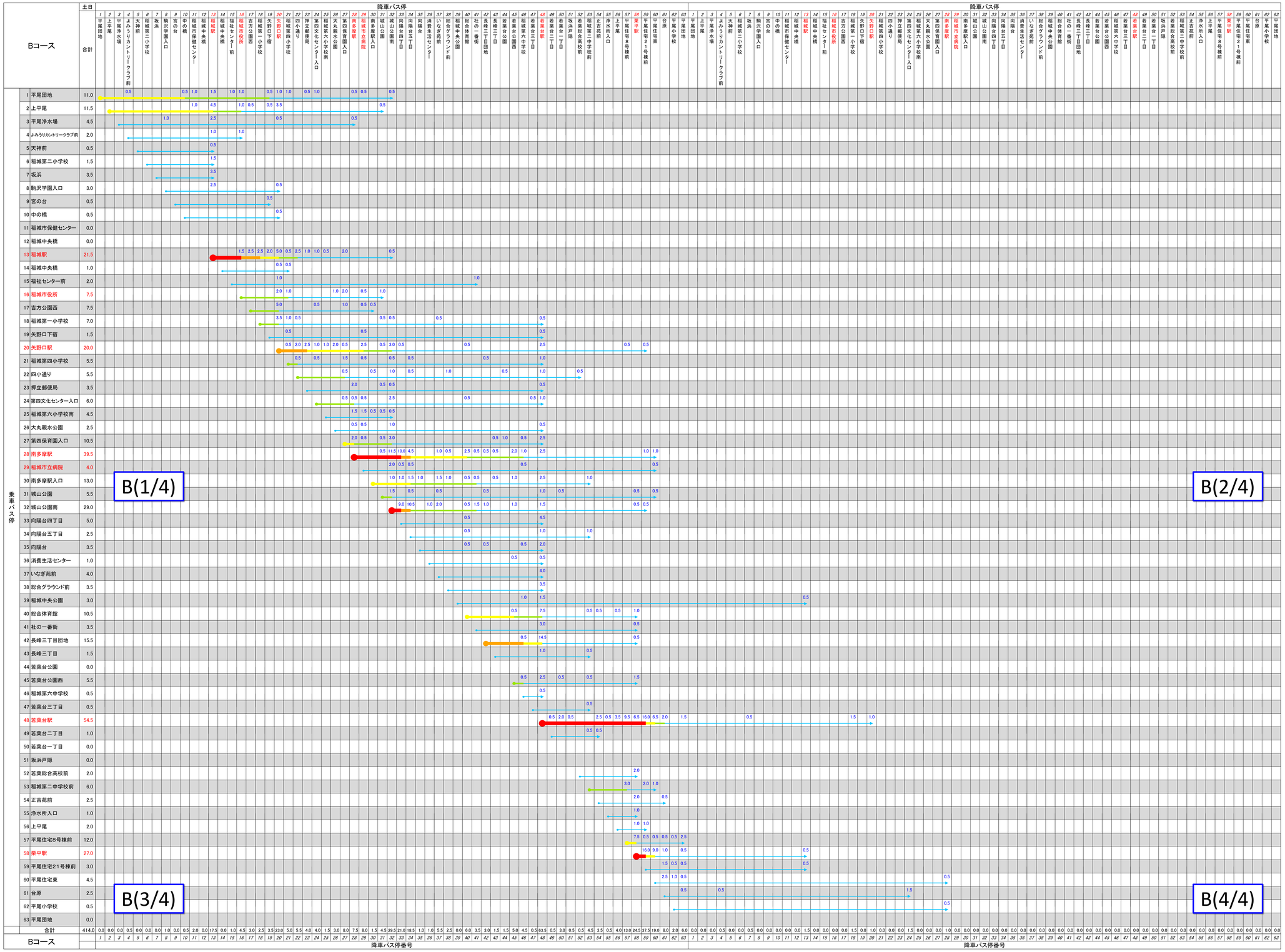

単位　人／日	
5.0人以下	
～10.0人	
～15.0人	
～20.0人	
20.1人以上	

◆1日合計バス停利用人数図（土日平均）

Bコース：土日平均(1/4)

| Bコース | 土日 合計 | 降車バス停 1 平尾団地 | 2 上平尾 | 3 平尾浄水場 | 4 よみうりカントリークラブ前 | 5 天神前 | 6 稲城第二小学校 | 7 坂浜 | 8 駒沢学園入口 | 9 宮の台 | 10 中の橋 | 11 稲城市保健センター | 12 稲城中央橋 | 13 稲城駅 | 14 稲城中央橋 | 15 福祉センター前 | 16 稲城市役所 | 17 吉方公園西 | 18 稲城第一小学校 | 19 矢野口下宿 | 20 矢野口駅 | 21 稲城第四小学校 | 22 四小通り | 23 押立郵便局 | 24 第四文化センター入口 | 25 稲城第六小学校南 | 26 大丸親水公園 | 27 第四保育園入口 | 28 南多摩駅 | 29 稲城市立病院 | 30 南多摩駅入口 | 31 城山公園 | 32 城山公園南 | 33 向陽台四丁目 | 34 向陽台五丁目 | 35 向陽台 | 36 消費生活センター | 37 いなぎ苑前 | 38 総合グラウンド前 | 39 稲城中央公園 | 40 総合体育館 | 41 杜の一番街 | 42 長峰三丁目団地 | 43 長峰三丁目 | 44 若葉台公園 | 45 若葉台公園西 | 46 稲城第六中学校 | 47 若葉台三丁目 | 48 若葉台駅 | 49 若葉台二丁目 | 50 若葉台一丁目 | 51 坂浜戸隠 | 52 若葉総合高校前 | 53 稲城第二中学校前 | 54 正吉苑前 | 55 浄水所入口 | 56 上平尾 | 57 平尾住宅８号棟前 | 58 栗平駅 | 59 平尾住宅２１号棟前 | 60 平尾住宅東 | 61 台原 | 62 平尾小学校 | 63 平尾団地 |
|---|---|---

◆1日合計バス停利用人数図（土日平均）

Bコース：土日平均(2/4)

| Bコース | | 土日 合計 | 1 平尾団地 | 2 上平尾 | 3 平尾浄水場 | 4 よみうりカントリークラブ前 | 5 天神前 | 6 稲城第二小学校 | 7 坂浜 | 8 駒沢学園入口 | 9 宮の台 | 10 中の橋 | 11 稲城市保健センター | 12 稲城中央橋 | 13 稲城駅 | 14 稲城中央橋 | 15 福祉センター前 | 16 稲城市役所 | 17 吉方公園西 | 18 稲城第一小学校 | 19 矢野口下宿 | 20 矢野口駅 | 21 稲城第四小学校 | 22 四小通り | 23 押立郵便局 | 24 第四文化センター入口 | 25 稲城第六小学校南 | 26 大丸親水公園 | 27 第四保育園入口 | 28 南多摩駅 | 29 稲城市立病院 | 30 南多摩駅入口 | 31 城山公園 | 32 城山公園南 | 33 向陽台四丁目 | 34 向陽台五丁目 | 35 向陽台 | 36 消費生活センター | 37 いなぎ苑前 | 38 総合グラウンド前 | 39 稲城中央公園 | 40 総合体育館 | 41 杜の一番街 | 42 長峰三丁目団地 | 43 長峰三丁目 | 44 若葉台公園 | 45 若葉台公園西 | 46 稲城第六中学校 | 47 若葉台三丁目 | 48 若葉台駅 | 49 若葉台二丁目 | 50 若葉台一丁目 | 51 坂浜戸隠 | 52 若葉総合高校前 | 53 稲城第二中学校前 | 54 正吉苑前 | 55 浄水所入口 | 56 上平尾 | 57 平尾住宅８号棟前 | 58 栗平駅 | 59 平尾住宅２１号棟前 | 60 平尾住宅東 | 61 台原 | 62 平尾小学校 | 63 平尾団地 |
|---|---|---

◆1日合計バス停利用人数図（土日平均）

Bコース：土日平均(3/4)

| Bコース | | 土日 合計 | 1 平尾団地 | 2 上平尾 | 3 平尾浄水場 | 4 よみうりカントリークラブ前 | 5 天神前 | 6 稲城第二小学校 | 7 坂浜 | 8 駒沢学園入口 | 9 宮の台 | 10 中の橋 | 11 稲城市保健センター | 12 稲城中央橋 | 13 稲城駅 | 14 稲城中央橋 | 15 福祉センター前 | 16 稲城市役所 | 17 吉方公園西 | 18 稲城第一小学校 | 19 矢野口下宿 | 20 矢野口駅 | 21 稲城第四小学校 | 22 四小通り | 23 押立郵便局 | 24 第四文化センター入口 | 25 稲城第六小学校南 | 26 大丸親水公園 | 27 第四保育園入口 | 28 南多摩駅 | 29 稲城市立病院 | 30 南多摩駅入口 | 31 城山公園 | 32 城山公園南 | 33 向陽台四丁目 | 34 向陽台五丁目 | 35 向陽台 | 36 消費生活センター | 37 いなぎ苑前 | 38 総合グラウンド前 | 39 稲城中央公園 | 40 総合体育館 | 41 杜の一番街 | 42 長峰三丁目団地 | 43 長峰三丁目 | 44 若葉台公園 | 45 若葉台公園西 | 46 稲城第六中学校 | 47 若葉台三丁目 | 48 若葉台駅 | 49 若葉台二丁目 | 50 若葉台一丁目 | 51 坂浜戸隠 | 52 若葉総合高校前 | 53 稲城第二中学校前 | 54 正吉苑前 | 55 浄水所入口 | 56 上平尾 | 57 平尾住宅8号棟前 | 58 栗平駅 | 59 平尾住宅21号棟前 | 60 平尾住宅東 | 61 台原 | 62 平尾小学校 | 63 平尾団地 |
|---|---|---

◆1日合計バス停利用人数図（土日平均）

Bコース：土日平均(4/4)

| Bコース | | 土日 合計 | 1 平尾団地 | 2 上平尾 | 3 平尾浄水場 | 4 よみうりカントリークラブ前 | 5 天神前 | 6 稲城第二小学校 | 7 坂浜 | 8 駒沢学園入口 | 9 宮の台 | 10 中の橋 | 11 稲城市保健センター | 12 稲城中央橋 | 13 稲城駅 | 14 稲城中央橋 | 15 福祉センター前 | 16 稲城市役所 | 17 吉方公園西 | 18 稲城第一小学校 | 19 矢野口下宿 | 20 矢野口駅 | 21 稲城第四小学校 | 22 四小通り | 23 押立郵便局 | 24 第四文化センター入口 | 25 稲城第六小学校南 | 26 大丸親水公園 | 27 第四保育園入口 | 28 南多摩駅 | 29 稲城市立病院 | 30 南多摩駅入口 | 31 城山公園 | 32 城山公園南 | 33 向陽台四丁目 | 34 向陽台五丁目 | 35 向陽台 | 36 消費生活センター | 37 いなぎ苑前 | 38 総合グラウンド前 | 39 稲城中央公園 | 40 総合体育館 | 41 杜の一番街 | 42 長峰三丁目団地 | 43 長峰三丁目 | 44 若葉台公園 | 45 若葉台公園西 | 46 稲城第六中学校 | 47 若葉台三丁目 | 48 若葉台駅 | 49 若葉台二丁目 | 50 若葉台一丁目 | 51 坂浜戸隠 | 52 若葉総合高校前 | 53 稲城第二中学校前 | 54 正吉苑前 | 55 浄水所入口 | 56 上平尾 | 57 平尾住宅8号棟前 | 58 栗平駅 | 59 平尾住宅21号棟前 | 60 平尾住宅東 | 61 台原 | 62 平尾小学校 | 63 平尾団地 |
|---|---|---

◆1日合計バス停利用人数図（平日平均）

Cコース往路：平日平均

Cコース(往路)	平日 合計	降車バス停 1 平尾団地	2 平尾住宅東	3 ひらお苑入口	4 平尾（北側）	5 平尾（南側）	6 山王橋公園	7 文化センター・ふれんど平尾	8 丸山公園下	9 上平尾	10 平尾浄水場	11 よみうりカントリークラブ前	12 天神前	13 稲城第二小学校	14 坂浜診療所	15 県境	16 於部屋	17 下黒川	18 はるひ野駅入口	19 はるひ野駅	20 はるひ野駅入口	21 下黒川	22 若葉台駅	23 若葉台三丁目	24 稲城第六中学校	25 若葉台公園西	26 若葉台公園	27 上谷戸親水公園	28 上谷戸体験学習館	29 長峰	30 長峰小学校	31 総合体育館	32 稲城中央公園	33 向陽台	34 向陽台五丁目	35 向陽台四丁目	36 城山公園南	37 城山公園	38 南多摩駅入口	39 稲城市立病院	40 南多摩駅
乗車バス停 1 平尾団地	8.8		2.4		0.4	0.2		2.4			0.2					0.8		0.2		1.8					0.2						0.2										
2 平尾住宅東	7.4			1.2	1.0	0.2		1.8				0.6	0.2			0.4	0.2			1.6			0.2																		
3 ひらお苑入口	1.6							0.4												0.2														1.0							
4 平尾（北側）	1.2							0.6																						0.4										0.2	
5 平尾（南側）	2.4							1.2		0.2					0.2			0.2		0.2			0.2																	0.2	
6 山王橋公園	4.2													0.4	0.8	1.0			0.2	1.8																					
7 文化センター・ふれんど平尾	2.6																	0.6		1.2			0.2							0.2										0.4	
8 丸山公園下	2.0																			0.2											0.2		1.0								0.6
9 上平尾	2.8																	0.4		2.0										0.4											
10 平尾浄水場	1.0																	0.2		0.6			0.2																		
11 よみうりカントリークラブ前	1.8																	0.8					0.6			0.2				0.2											
12 天神前	0.6																	0.2		0.2			0.2																		
13 稲城第二小学校	1.4																	1.4																							
14 坂浜診療所	4.2																0.2	1.8		0.4			1.0		0.2						0.4									0.2	
15 県境	2.2																	0.4		0.4			0.4																	1.0	
16 於部屋	0.2																			0.2																					
17 下黒川	0.2																								0.2																
18 はるひ野駅入口	0.0																																								
19 はるひ野駅	14.8																					1.4	4.6		1.8	1.4		0.6		0.2	1.0	0.4	0.2		1.0		0.2		0.4	0.8	0.8
20 はるひ野駅入口	1.6																						0.2		0.2										0.2			0.4			0.6
21 下黒川	0.4																													0.2						0.2					
22 若葉台駅	48.2																							0.2	2.4	1.4	0.4	0.4	2.4	5.8	8.2	2.0		0.6	9.2	7.4	1.0	0.2	1.0	3.8	1.8
23 若葉台三丁目	0.6																								0.2						0.2										0.2
24 稲城第六中学校	6.0																														0.6						0.6	0.6	0.2	2.2	1.8
25 若葉台公園西	5.0																														0.2	0.4		0.2		0.4	0.8		0.2	1.0	1.8
26 若葉台公園	0.6																																			0.2	0.4				
27 上谷戸親水公園	0.6																												0.2			0.2									0.2
28 上谷戸体験学習館	3.0																															0.6			0.2	0.2	0.2				1.8
29 長峰	5.8																														0.2				0.6				1.6	2.2	1.2
30 長峰小学校	6.4																																	0.2	0.4	0.4	0.6	0.4	1.6	1.2	1.6
31 総合体育館	8.0																																			0.2	0.6	0.4	4.4	0.2	2.2
32 稲城中央公園	0.0																																								
33 向陽台	2.8																																						0.8	0.4	1.6
34 向陽台五丁目	9.0																																				0.8		3.0	2.0	3.2
35 向陽台四丁目	5.8																																						1.4	2.6	1.8
36 城山公園南	9.8																																						2.6	1.0	6.2
37 城山公園	0.4																																								0.4
38 南多摩駅入口	0.4																																								0.4
39 稲城市立病院	3.2																																								3.2
40 南多摩駅	0.0																																								
合計	177.0	0.0	2.4	1.2	1.4	0.4	0.0	6.4	0.0	0.2	0.2	0.6	0.2	0.4	1.0	2.2	0.4	6.2	0.2	10.8	0.0	1.4	7.8	0.2	5.2	3.0	0.4	1.0	2.6	6.2	11.8	4.2	0.2	2.0	12.6	9.0	5.2	2.0	17.2	19.4	31.4
Cコース(往路)		1	2	3	4	5	6	7	8	9	10	11	12	13	14	15	16	17	18	19	20	21	22	23	24	25	26	27	28	29	30	31	32	33	34	35	36	37	38	39	40
		降車バス停番号																																							

単位　人／日	
5.0人以下	
～10.0人	
～15.0人	
～20.0人	
20.1人以上	

◆1日合計バス停利用人数図（土日平均）

Cコース往路：土日平均

Cコース(往路)		土日 合計	1 平尾団地	2 平尾住宅東	3 ひらお苑入口	4 平尾（北側）	5 平尾（南側）	6 山王橋公園	7 文化センター・ふれんど平尾	8 丸山公園下	9 上平尾	10 平尾浄水場	11 よみうりカントリークラブ前	12 天神前	13 稲城第二小学校	14 坂浜診療所	15 県境	16 於部屋	17 下黒川	18 はるひ野駅入口	19 はるひ野駅	20 はるひ野駅入口	21 下黒川	22 若葉台駅	23 若葉台三丁目	24 稲城第六中学校	25 若葉台公園西	26 若葉台公園	27 上谷戸親水公園	28 上谷戸体験学習館	29 長峰	30 長峰小学校	31 総合体育館	32 稲城中央公園	33 向陽台	34 向陽台五丁目	35 向陽台四丁目	36 城山公園南	37 城山公園	38 南多摩駅入口	39 稲城市立病院	40 南多摩駅
			降車バス停																																							
乗車バス停	1 平尾団地	5.5		1.5					0.5										0.5		3.0																					
	2 平尾住宅東	7.5			0.5	1.5	0.5		2.0								0.5				2.0									0.5												
	3 ひらお苑入口	0.5																																		0.5						
	4 平尾（北側）	1.0							0.5																														0.5			
	5 平尾（南側）	1.0																			0.5			0.5																		
	6 山王橋公園	1.0																			1.0																					
	7 文化センター・ふれんど平尾	2.0								0.5	0.5										0.5									0.5												
	8 丸山公園下	0.5																												0.5												
	9 上平尾	5.0																	0.5		3.0			1.0															0.5			
	10 平尾浄水場	0.0																																								
	11 よみうりカントリークラブ前	1.5																	0.5					0.5													0.5					
	12 天神前	0.0																																								
	13 稲城第二小学校	1.5																	1.0		0.5																					
	14 坂浜診療所	4.0																	3.0			0.5										0.5										
	15 県境	0.0																																								
	16 於部屋	1.0																	0.5							0.5																
	17 下黒川	0.0																																								
	18 はるひ野駅入口	1.5																														0.5				1.0						
	19 はるひ野駅	8.0																						4.5		0.5	0.5					0.5	1.0						0.5		0.5
	20 はるひ野駅入口	0.5																																								0.5
	21 下黒川	0.0																																								
	22 若葉台駅	52.5																								0.5				3.0	6.5	13.0	2.0	1.5	1.0	9.5	7.5	1.0	1.0	1.0		5.0
	23 若葉台三丁目	2.0																													0.5		0.5			0.5			0.5			
	24 稲城第六中学校	6.0																														1.5			1.0		1.0		1.0	0.5	1.0
	25 若葉台公園西	4.0																																	0.5		0.5		0.5	0.5	0.5	1.5
	26 若葉台公園	1.0																																								1.0
	27 上谷戸親水公園	0.0																																								
	28 上谷戸体験学習館	1.0																																	0.5							0.5
	29 長峰	3.0																																			0.5		1.0	1.0	0.5
	30 長峰小学校	7.5																																			0.5	0.5	2.5	1.0	3.0
	31 総合体育館	4.5																																			1.0	0.5	2.5		0.5
	32 稲城中央公園	0.0																																								
	33 向陽台	2.0																																					0.5		1.5
	34 向陽台五丁目	6.0																																		1.5	1.5	1.5			1.5
	35 向陽台四丁目	10.5																																		0.5	0.5	2.5	1.0		6.0
	36 城山公園南	6.0																																				1.5	0.5		4.0
	37 城山公園	0.5																																							0.5	
	38 南多摩駅入口	0.0																																								
	39 稲城市立病院	2.0																																							2.0	
	40 南多摩駅	0.0																																								
	合計	150.5	0.0	1.5	0.5	1.5	0.5	0.0	3.0	0.5	0.5	0.0	0.0	0.0	0.0	0.0	0.5	0.0	6.0	0.0	10.5	0.5	0.0	6.5	0.0	1.5	0.5	0.0	0.0	4.5	7.0	15.5	4.0	1.5	3.0	10.0	10.5	5.5	5.0	16.0	4.5	29.5
Cコース(往路)			1	2	3	4	5	6	7	8	9	10	11	12	13	14	15	16	17	18	19	20	21	22	23	24	25	26	27	28	29	30	31	32	33	34	35	36	37	38	39	40
			降車バス停番号																																							

単位　人／日	
5.0人以下	
～10.0人	
～15.0人	
～20.0人	
20.1人以上	

◆1日合計バス停利用人数図（平日平均）

Cコース往路：平日平均

Cコース(復路)		平日 合計	1 南多摩駅	2 稲城市立病院	3 南多摩駅入口	4 城山公園	5 城山公園南	6 向陽台四丁目	7 向陽台五丁目	8 向陽台	9 稲城中央公園	10 総合体育館	11 杜の一番街	12 長峰三丁目団地	13 長峰三丁目	14 上谷戸体験学習館	15 上谷戸親水公園	16 若葉台公園	17 若葉台公園西	18 稲城第六中学校	19 若葉台三丁目	20 若葉台駅	21 下黒川	22 はるひ野駅入口	23 はるひ野駅	24 はるひ野駅入口	25 下黒川	26 於部屋	27 県境	28 坂浜診療所	29 稲城第二小学校	30 天神前	31 よみうりカントリークラブ前	32 平尾浄水場	33 上平尾	34 丸山公園下	35 文化センター・ふれんど平尾	36 山王橋公園	37 平尾（北側）	38 平尾（南側）	39 ひらお苑入口	40 平尾住宅東	41 平尾団地
			降車バス停																																								
乗車バス停	1 南多摩駅	75.8		3.4		2.0	20.0	15.8	10.6	3.6	1.0	7.0	2.6	2.4	0.8	0.2			1.0	1.6		2.2		0.2	0.4										0.2	0.4						0.4
	2 稲城市立病院	18.4			0.4		3.6	0.8	1.4	0.2	0.4	0.2	1.0	0.8					0.8	1.8	0.2	5.8			0.6									0.4								
	3 南多摩駅入口	7.2					1.6	1.0	0.4		0.4	1.2	1.0		0.2			0.2	0.4			0.4															0.4					
	4 城山公園	3.0					0.2	0.2	0.2			0.8		0.2	0.2							1.2																					
	5 城山公園南	27.4						6.2	8.0	0.2	0.6	1.6	0.6	4.2	0.8				0.8	0.2		3.8			0.2																	0.2	
	6 向陽台四丁目	5.0										0.2		0.2						0.2		3.6			0.2											0.6							
	7 向陽台五丁目	5.2										0.8					0.2		0.2		0.2	3.4														0.4						
	8 向陽台	3.0																	0.2	0.2		1.2			0.6							0.2	0.6									
	9 稲城中央公園	0.4																				0.2												0.2								
	10 総合体育館	7.4												0.2		0.4	0.2		0.2	0.2		4.4		0.2	0.8					0.6										0.2		
	11 杜の一番街	3.2																				2.8			0.2									0.2								
	12 長峰三丁目団地	5.0																				4.2			0.4					0.2						0.2						
	13 長峰三丁目	3.6																				3.0			0.4			0.2														
	14 上谷戸体験学習館	3.6																			0.2	3.4																					
	15 上谷戸親水公園	0.0																																									
	16 若葉台公園	0.4																				0.4																					
	17 若葉台公園西	1.4																		0.2		1.0	0.2																				
	18 稲城第六中学校	1.4																				0.8			0.6																		
	19 若葉台三丁目	0.2																																		0.2							
	20 若葉台駅	14.0																							5.0				1.0	1.2	1.4	0.6	0.6		1.6		1.2					1.4	
	21 下黒川	2.0																							0.2					0.2	0.2		0.6		0.2		0.4					0.2	
	22 はるひ野駅入口	0.4																							0.2									0.2									
	23 はるひ野駅	6.4																									1.8			0.2			0.2		0.8		0.6	0.2				1.8	0.8
	24 はるひ野駅入口	0.2																																				0.2					
	25 下黒川	2.0																												0.2	0.6			0.2	0.4								0.6
	26 於部屋	0.0																																									
	27 県境	2.8																														1.0			1.0								0.8
	28 坂浜診療所	1.8																																	0.6			0.6	0.4		0.2		
	29 稲城第二小学校	0.2																																				0.2					
	30 天神前	0.0																																									
	31 よみうりカントリークラブ前	0.2																																	0.2								
	32 平尾浄水場	0.2																																			0.2						
	33 上平尾	1.4																																			0.4		0.6			0.2	0.2
	34 丸山公園下	0.2																																									0.2
	35 文化センター・ふれんど平尾	2.0																																					0.6	0.6	0.2		0.6
	36 山王橋公園	0.0																																									
	37 平尾（北側）	1.0																																								1.0	
	38 平尾（南側）	2.0																																								1.4	0.6
	39 ひらお苑入口	1.6																																								1.4	0.2
	40 平尾住宅東	0.4																																									0.4
	41 平尾団地	0.0																																									
	合計	210.4	0.0	3.4	0.4	2.0	25.4	24.0	20.6	4.0	2.4	11.8	5.2	8.0	2.0	0.6	0.4	0.2	3.6	4.4	0.6	41.8	0.2	0.4	9.8	0.0	1.8	0.2	1.0	2.6	2.2	1.6	1.6	1.0	5.6	0.2	4.6	1.6	1.6	0.6	0.6	8.4	4.0
Cコース(復路)			1	2	3	4	5	6	7	8	9	10	11	12	13	14	15	16	17	18	19	20	21	22	23	24	25	26	27	28	29	30	31	32	33	34	35	36	37	38	39	40	41
			降車バス停番号																																								

単位　人／日	
5.0人以下	
～10.0人	
～15.0人	
～20.0人	
20.1人以上	

◆1日合計バス停利用人数図（土日平均）

Cコース復路：土日平均

Cコース(復路)		土日 合計	1 南多摩駅	2 稲城市立病院	3 南多摩駅入口	4 城山公園	5 城山公園南	6 向陽台四丁目	7 向陽台五丁目	8 向陽台	9 稲城中央公園	10 総合体育館	11 杜の一番街	12 長峰三丁目団地	13 長峰三丁目	14 上谷戸体験学習館	15 上谷戸親水公園	16 若葉台公園	17 若葉台公園西	18 稲城第六中学校	19 若葉台三丁目	20 若葉台駅	21 下黒川	22 はるひ野駅入口	23 はるひ野駅	24 はるひ野駅入口	25 下黒川	26 於部屋	27 県境	28 坂浜診療所	29 稲城第二小学校	30 天神前	31 よみうりカントリークラブ前	32 平尾浄水場	33 上平尾	34 丸山公園下	35 文化センター・ふれんど平尾	36 山王橋公園	37 平尾（北側）	38 平尾（南側）	39 ひらお苑入口	40 平尾住宅東	41 平尾団地
乗車バス停	1 南多摩駅	45.5				1.0	11.0	12.0	5.5	2.0	0.5	2.5	1.0	3.0	1.5				0.5	0.5		2.0		1.0	0.5										0.5								0.5
	2 稲城市立病院	4.5					1.0					0.5	0.5	1.0						0.5		0.5													0.5								
	3 南多摩駅入口	7.5					3.0	0.5	1.0			0.5										1.5										0.5							0.5				
	4 城山公園	2.5					0.5					0.5							0.5			0.5																0.5					
	5 城山公園南	23.5						4.0	7.0	0.5		2.5	1.5	4.0								3.0			1.0																		
	6 向陽台四丁目	6.0										0.5						0.5		1.5		2.5			1.0																		
	7 向陽台五丁目	3.5									0.5								0.5	0.5		1.5														0.5							
	8 向陽台	4.0														0.5				1.0		2.0			0.5																		
	9 稲城中央公園	0.5																				0.5																					
	10 総合体育館	8.5												0.5						1.5		4.0			2.5																		
	11 杜の一番街	3.0																	0.5	0.5		2.0																					
	12 長峰三丁目団地	2.5																				2.0			0.5																		
	13 長峰三丁目	1.5																		0.5		1.0																					
	14 上谷戸体験学習館	5.0																		0.5	0.5	2.5													0.5							1.0	
	15 上谷戸親水公園	1.0																				0.5			0.5																		
	16 若葉台公園	0.5																	0.5																								
	17 若葉台公園西	2.0																				1.0	1.0																				
	18 稲城第六中学校	1.0																				0.5			0.5																		
	19 若葉台三丁目	0.0																																									
	20 若葉台駅	13.5																							4.0				1.0	1.5	0.5		1.0	0.5	1.5		0.5	0.5				2.0	0.5
	21 下黒川	1.0																							0.5					0.5													
	22 はるひ野駅入口	0.5																																								0.5	
	23 はるひ野駅	7.0																									0.5			1.0					0.5	0.5	0.5					2.0	2.0
	24 はるひ野駅入口	0.0																																									
	25 下黒川	4.0																												0.5	1.0				1.0	1.0							0.5
	26 於部屋	1.0																												1.0													
	27 県境	1.0																																	0.5				0.5				
	28 坂浜診療所	0.0																																									
	29 稲城第二小学校	0.0																																									
	30 天神前	0.0																																									
	31 よみうりカントリークラブ前	0.5																																0.5									
	32 平尾浄水場	1.0																																	1.0								
	33 上平尾	2.0																																			0.5					1.5	
	34 丸山公園下	0.0																																									
	35 文化センター・ふれんど平尾	2.0																																					0.5			1.5	
	36 山王橋公園	0.0																																									
	37 平尾（北側）	0.0																																									
	38 平尾（南側）	0.5																																							0.5		
	39 ひらお苑入口	1.0																																								1.0	
	40 平尾住宅東	0.5																																									0.5
	41 平尾団地	0.0																																									
	合計	158.0	0.0	0.0	0.0	1.0	15.5	16.5	13.5	2.5	1.0	7.0	3.0	8.5	1.5	0.5	0.0	0.5	2.5	7.0	0.5	27.5	1.0	1.0	11.5	0.0	0.5	0.0	1.0	4.5	1.5	0.0	1.5	0.5	6.0	2.0	2.0	1.0	1.5	0.0	0.0	10.0	4.0
Cコース(復路)			1	2	3	4	5	6	7	8	9	10	11	12	13	14	15	16	17	18	19	20	21	22	23	24	25	26	27	28	29	30	31	32	33	34	35	36	37	38	39	40	41

降車バス停

降車バス停番号

単位 人／日	
5.0人以下	
～10.0人	
～15.0人	
～20.0人	
20.1人以上	

◆1日合計バス停利用人数図（平日平均）

Dコース：平日平均

Dコース	平日 合計	1 南多摩駅	2 稲城市立病院	3 南多摩スポーツ広場	4 第四保育園入口	5 稲城団地	6 稲城長沼駅入口	7 稲城長沼駅	8 西関場	9 稲城市役所（市役所側）	10 福祉センター前	11 稲城中央橋	12 稲城駅	13 稲城中央橋	14 福祉センター前	15 稲城市役所（市役所向かい側）	16 矢野口橋	17 京王よみうりランド駅入口	18 京王よみうりランド駅	19 巨人軍室内練習場	20 慶友病院	21 よみうりランド丘の湯	22 よみうりランド坂下	23 弁天洞窟	24 京王よみうりランド駅	25 京王よみうりランド駅入口	26 矢野口橋	27 榎戸	28 矢野口駅	29 多摩川緑地公園	30 稲城第四中学校東	31 押立堀公園前	32 島守神社前	33 押立稲城大橋通り	34 押立郵便局	35 第四文化センター入口	36 稲城第六小学校南	37 市民プール南	38 南多摩駅	39 稲城市立病院	40 南多摩スポーツ広場	41 南多摩駅
乗車バス停		降車バス停																																								
1 南多摩駅	2.4		1.2	0.2															0.2	0.6												0.2										
2 稲城市立病院	2.6					0.2	0.2	0.4	0.2	0.2		0.2	0.6				0.2	0.2	0.2																							
3 南多摩スポーツ広場	0.0																																									
4 第四保育園入口	3.0									2.0			0.6								0.4																					
5 稲城団地	2.6							0.4		0.4	0.2	0.4	1.0				0.2																									
6 稲城長沼駅入口	1.0									0.6	0.2	0.2																													
7 稲城長沼駅	4.0									2.4		0.6	1.0																												
8 西関場	0.6																				0.4																	0.2			
9 稲城市役所（市役所側）	0.4											0.2	0.2																												
10 福祉センター前	0.0																																								
11 稲城中央橋	0.6																				0.2								0.4												
12 稲城駅	3.4															0.6	1.0				0.6		1.0													0.2					
13 稲城中央橋	0.2															0.2																									
14 福祉センター前	0.2																0.2																								
15 稲城市役所（市役所向かい側）	2.0																0.6		0.2		0.2			0.8								0.2									
16 矢野口橋	0.8																				0.4		0.2																0.2		
17 京王よみうりランド駅入口	0.0																																								
18 京王よみうりランド駅	3.6																			0.4	2.8						0.2					0.2									
19 巨人軍室内練習場	0.0																																								
20 慶友病院	0.6																												0.6												
21 よみうりランド丘の湯	0.0																																								
22 よみうりランド坂下	1.0																							0.2		0.2			0.2											0.4		
23 弁天洞窟	0.0																																								
24 京王よみうりランド駅	2.2																												1.2			0.8							0.2		
25 京王よみうりランド駅入口	1.0																												0.6											0.4		
26 矢野口橋	3.6																												1.8			0.6	0.2		0.2		0.2			0.6		
27 榎戸	0.2																																							0.2		
28 矢野口駅	3.2																														0.2	1.2		0.8	0.6					0.4		
29 多摩川緑地公園	0.0																																									
30 稲城第四中学校東	0.2																																					0.2				
31 押立堀公園前	0.6																																			0.2		0.2		0.2		
32 島守神社前	1.4																																	0.2	0.4			0.6		0.2		
33 押立稲城大橋通り	0.2																																							0.2		
34 押立郵便局	0.0																																									
35 第四文化センター入口	0.2																																					0.2				
36 稲城第六小学校南	0.0																																									
37 市民プール南	0.0																																									
38 南多摩駅	0.4																																						0.2			0.2
39 稲城市立病院	2.2																																									2.2
40 南多摩スポーツ広場	0.0																																									
41 南多摩駅	0.0																																									
合計	44.4	0.0	1.2	0.2	0.0	0.2	0.2	0.8	0.2	5.6	0.4	1.6	3.4	0.0	0.0	0.8	2.2	0.2	0.6	1.0	5.0	0.0	1.2	0.0	1.0	0.0	0.4	0.0	4.8	0.0	0.2	2.8	0.6	0.8	1.0	0.6	0.4	0.0	1.6	3.0	0.0	2.4
Dコース		1	2	3	4	5	6	7	8	9	10	11	12	13	14	15	16	17	18	19	20	21	22	23	24	25	26	27	28	29	30	31	32	33	34	35	36	37	38	39	40	41
		降車バス停番号																																								

単位　人／日	
5.0人以下	
～10.0人	
～15.0人	
～20.0人	
20.1人以上	

◆1日合計バス停利用人数図（土日平均）

Dコース：土日平均

Dコース	土日 合計	1 南多摩駅	2 稲城市立病院	3 南多摩スポーツ広場	4 第四保育園入口	5 稲城団地	6 稲城長沼駅入口	7 稲城長沼駅	8 西関場	9 稲城市役所（市役所側）	10 福祉センター前	11 稲城中央橋	12 稲城駅	13 稲城中央橋	14 福祉センター前	15 稲城市役所（市役所向かい側）	16 矢野口橋	17 京王よみうりランド駅入口	18 京王よみうりランド駅	19 巨人軍室内練習場	20 慶友病院	21 よみうりランド丘の湯	22 よみうりランド坂下	23 弁天洞窟	24 京王よみうりランド駅	25 京王よみうりランド駅入口	26 矢野口橋	27 榎戸	28 矢野口駅	29 多摩川緑地公園	30 稲城第四中学校東	31 押立堀公園前	32 島守神社前	33 押立稲城大橋通り	34 押立郵便局	35 第四文化センター入口	36 稲城第六小学校南	37 市民プール南	38 南多摩駅	39 稲城市立病院	40 南多摩スポーツ広場	41 南多摩駅
		降車バス停																																									
乗車バス停 1 南多摩駅	2.0												0.5						1.0	0.5																							
2 稲城市立病院	0.5												0.5																														
3 南多摩スポーツ広場	0.0																																										
4 第四保育園入口	2.0									1.0			1.0																														
5 稲城団地	2.0							0.5		0.5			0.5														0.5																
6 稲城長沼駅入口	0.5												0.5																														
7 稲城長沼駅	3.5									1.0			1.5					0.5	0.5																								
8 西関場	0.5																				0.5																						
9 稲城市役所（市役所側）	1.0												1.0																														
10 福祉センター前	0.0																																										
11 稲城中央橋	0.5																												0.5														
12 稲城駅	1.5															1.0	0.5																										
13 稲城中央橋	0.0																																										
14 福祉センター前	0.0																																										
15 稲城市役所（市役所向かい側）	2.0																0.5												1.5														
16 矢野口橋	1.5																						1.5																				
17 京王よみうりランド駅入口	0.5																																0.5										
18 京王よみうりランド駅	4.5																			1.0	3.5																						
19 巨人軍室内練習場	0.0																																										
20 慶友病院	1.5																								0.5				1.0														
21 よみうりランド丘の湯	0.0																																										
22 よみうりランド坂下	1.0																																						1.0				
23 弁天洞窟	0.0																																										
24 京王よみうりランド駅	1.5																									0.5			1.0														
25 京王よみうりランド駅入口	0.5																												0.5														
26 矢野口橋	3.0																												2.0				1.0										
27 榎戸	0.0																																										
28 矢野口駅	3.0																														0.5		2.0								0.5		
29 多摩川緑地公園	0.0																																										
30 稲城第四中学校東	0.0																																										
31 押立堀公園前	0.5																																						0.5				
32 島守神社前	1.0																																			0.5			0.5				
33 押立稲城大橋通り	0.0																																										
34 押立郵便局	0.0																																										
35 第四文化センター入口	0.0																																										
36 稲城第六小学校南	0.0																																										
37 市民プール南	0.5																																					0.5					
38 南多摩駅	1.5																																							1.5			
39 稲城市立病院	0.0																																										
40 南多摩スポーツ広場	0.0																																										
41 南多摩駅	0.0																																										
合計	36.5	0.0	0.0	0.0	0.0	0.0	0.0	0.5	0.0	2.5	0.0	0.0	5.5	0.0	0.0	1.0	1.0	0.5	1.5	1.5	4.0	0.0	1.5	0.0	0.5	0.5	0.5	0.0	6.5	0.0	0.5	0.0	3.5	0.0	0.0	0.5	0.0	0.0	2.5	2.0	0.0	0.0
Dコース		1	2	3	4	5	6	7	8	9	10	11	12	13	14	15	16	17	18	19	20	21	22	23	24	25	26	27	28	29	30	31	32	33	34	35	36	37	38	39	40	41
		降車バス停番号																																									

単位　人／日	
5.0人以下	
～10.0人	
～15.0人	
～20.0人	
20.1人以上	

◆1日合計バス停利用人数図（平日平均）

Eコース：平日平均

Eコース		平日 合計	1 南多摩駅	2 稲城市立病院	3 南多摩スポーツ広場	4 市民プール南	5 稲城第六小学校南	6 第四文化センター入口	7 押立郵便局	8 押立稲城大橋通り	9 島守神社前	10 押立堀公園前	11 稲城第四中学校東	12 多摩川緑地公園	13 矢野口駅	14 榎戸	15 矢野口橋	16 京王よみうりランド駅入口	17 京王よみうりランド駅	18 巨人軍室内練習場	19 慶友病院	20 よみうりランド丘の湯	21 よみうりランド坂下	22 弁天洞窟	23 京王よみうりランド駅	24 京王よみうりランド駅入口	25 矢野口橋	26 稲城市役所（市役所側）	27 福祉センター前	28 稲城中央橋	29 稲城駅	30 稲城中央橋	31 福祉センター前	32 稲城市役所（市役所向かい側）	33 西関場	34 稲城長沼駅（通過）	35 稲城長沼駅入口	36 稲城団地	37 第四保育園入口	38 稲城市立病院	39 南多摩スポーツ広場	40 南多摩駅
			降車バス停																																							
乗車バス停	1 南多摩駅	2.2		0.8	0.2						0.4	0.4	0.2																					0.2							
	2 稲城市立病院	2.0					0.6		0.4						0.4		0.4		0.2																							
	3 南多摩スポーツ広場	0.0																																								
	4 市民プール南	1.2													1.2																											
	5 稲城第六小学校南	0.2															0.2																									
	6 第四文化センター入口	1.4													0.2	0.4				0.6			0.2																			
	7 押立郵便局	0.8												0.4	0.2			0.2																								
	8 押立稲城大橋通り	0.0																																								
	9 島守神社前	0.6													0.2		0.2											0.2															
	10 押立堀公園前	2.6													1.2		0.4	0.2	0.8																							
	11 稲城第四中学校東	0.4													0.2			0.2																								
	12 多摩川緑地公園	0.4																	0.2																		0.2					
	13 矢野口駅	5.2														0.2	1.2		1.8	1.2	0.8																					
	14 榎戸	0.0																																								
	15 矢野口橋	1.4																0.2			0.4		0.4														0.2		0.2			
	16 京王よみうりランド駅入口	0.2																		0.2																						
	17 京王よみうりランド駅	2.6																		1.4	0.2		0.4										0.2						0.4			
	18 巨人軍室内練習場	0.0																																								
	19 慶友病院	0.4																							0.4																	
	20 よみうりランド丘の湯	0.0																																								
	21 よみうりランド坂下	3.0																							0.8		0.4	0.2			1.4										0.2		
	22 弁天洞窟	0.0																																								
	23 京王よみうりランド駅	0.2																																					0.2			
	24 京王よみうりランド駅入口	0.4																										0.2											0.2			
	25 矢野口橋	3.0																										0.4			0.6			0.2			0.4			1.4		
	26 稲城市役所（市役所側）	0.8																													0.4						0.2		0.2			
	27 福祉センター前	0.0																																								
	28 稲城中央橋	0.0																																								
	29 稲城駅	2.6																																	0.2		1.2		0.2	1.0		
	30 稲城中央橋	0.4																																0.2						0.2		
	31 福祉センター前	0.4																																0.4								
	32 稲城市役所（市役所向かい側）	2.0																																			1.2		0.2	0.6		
	33 西関場	1.2																																				0.4		0.8		
	34 稲城長沼駅（通過）	0.0																																								
	35 稲城長沼駅入口	1.6																																					0.2	1.4		
	36 稲城団地	0.2																																						0.2		
	37 第四保育園入口	0.4																																						0.4		
	38 稲城市立病院	0.0																																								
	39 南多摩スポーツ広場	0.0																																								
	40 南多摩駅	0.0																																								
	合計	37.8	0.0	0.8	0.2	0.0	0.6	0.0	0.4	0.0	0.4	0.4	0.2	0.4	3.6	0.6	2.4	0.8	3.0	3.4	1.4	0.0	1.0	0.0	1.2	0.0	0.4	1.0	0.0	0.0	2.4	0.0	0.0	1.0	0.4	0.0	3.0	0.8	0.8	7.2	0.0	0.0
Eコース			1	2	3	4	5	6	7	8	9	10	11	12	13	14	15	16	17	18	19	20	21	22	23	24	25	26	27	28	29	30	31	32	33	34	35	36	37	38	39	40
			降車バス停番号																																							

単位　人／日	
5.0人以下	
～10.0人	
～15.0人	
～20.0人	
20.1人以上	

◆1日合計バス停利用人数図（土日平均）

Eコース：土日平均

Eコース		土日 合計	1 南多摩駅	2 稲城市立病院	3 南多摩スポーツ広場	4 市民プール南	5 稲城第六小学校南	6 第四文化センター入口	7 押立郵便局	8 押立稲城大橋通り	9 島守神社前	10 押立堀公園前	11 稲城第四中学校東	12 多摩川緑地公園	13 矢野口駅	14 榎戸	15 矢野口橋	16 京王よみうりランド駅入口	17 京王よみうりランド駅	18 巨人軍室内練習場	19 慶友病院	20 よみうりランド丘の湯	21 よみうりランド坂下	22 弁天洞窟	23 京王よみうりランド駅	24 京王よみうりランド駅入口	25 矢野口橋	26 稲城市役所（市役所側）	27 福祉センター前	28 稲城中央橋	29 稲城駅	30 稲城中央橋	31 福祉センター前	32 稲城市役所（市役所向かい側）	33 西関場	34 稲城長沼駅（通過）	35 稲城長沼駅入口	36 稲城団地	37 第四保育園入口	38 稲城市立病院	39 南多摩スポーツ広場	40 南多摩駅
			降車バス停																																							
乗車バス停	1 南多摩駅	3.0			2.0								0.5						0.5																							
	2 稲城市立病院	0.5					0.5																																			
	3 南多摩スポーツ広場	0.0																																								
	4 市民プール南	0.5													0.5																											
	5 稲城第六小学校南	0.5												0.5																												
	6 第四文化センター入口	0.0																																								
	7 押立郵便局	1.0													0.5			0.5																								
	8 押立稲城大橋通り	0.0																																								
	9 島守神社前	3.0												0.5	2.0				0.5																							
	10 押立堀公園前	2.0													0.5		0.5		1.0																							
	11 稲城第四中学校東	0.0																																								
	12 多摩川緑地公園	0.5																	0.5																							
	13 矢野口駅	5.5															3.0	0.5		1.5	0.5																					
	14 榎戸	0.0																																								
	15 矢野口橋	1.0																			1.0																					
	16 京王よみうりランド駅入口	0.0																																								
	17 京王よみうりランド駅	2.5																		1.5	0.5		0.5																			
	18 巨人軍室内練習場	0.5																													0.5											
	19 慶友病院	0.0																																								
	20 よみうりランド丘の湯	0.0																																								
	21 よみうりランド坂下	1.0																								0.5					0.5											
	22 弁天洞窟	0.0																																								
	23 京王よみうりランド駅	0.0																																								
	24 京王よみうりランド駅入口	0.0																																								
	25 矢野口橋	2.0																									0.5				0.5			1.0				0.5				
	26 稲城市役所（市役所側）	1.0																										0.5			0.5						0.5					
	27 福祉センター前	0.0																																								
	28 稲城中央橋	0.0																																								
	29 稲城駅	3.0																																			2.5	0.5				
	30 稲城中央橋	0.0																																								
	31 福祉センター前	0.0																																								
	32 稲城市役所（市役所向かい側）	0.0																																								
	33 西関場	0.5																																	0.5				0.5			
	34 稲城長沼駅（通過）	0.0																																								
	35 稲城長沼駅入口	0.5																																			0.5		0.5			
	36 稲城団地	2.0																																				2.0				
	37 第四保育園入口	0.0																																								
	38 稲城市立病院	0.0																																								
	39 南多摩スポーツ広場	0.0																																								
	40 南多摩駅	0.0																																								
	合計	30.5	0.0	0.0	2.0	0.0	0.5	0.0	0.0	0.0	0.0	0.0	0.5	1.0	3.5	0.0	3.5	1.0	2.5	3.0	2.0	0.0	0.5	0.0	0.0	0.0	0.5	0.0	0.0	0.0	2.0	0.0	0.0	1.0	0.0	0.0	3.0	1.0	0.0	3.0	0.0	0.0
Eコース			1	2	3	4	5	6	7	8	9	10	11	12	13	14	15	16	17	18	19	20	21	22	23	24	25	26	27	28	29	30	31	32	33	34	35	36	37	38	39	40
			降車バス停番号																																							

単位　人／日	
5.0人以下	
～10.0人	
～15.0人	
～20.0人	
20.1人以上	

◆1日合計バス停利用人数図（平日平均）：シルバーパス利用者のみ

Aコース：平日平均

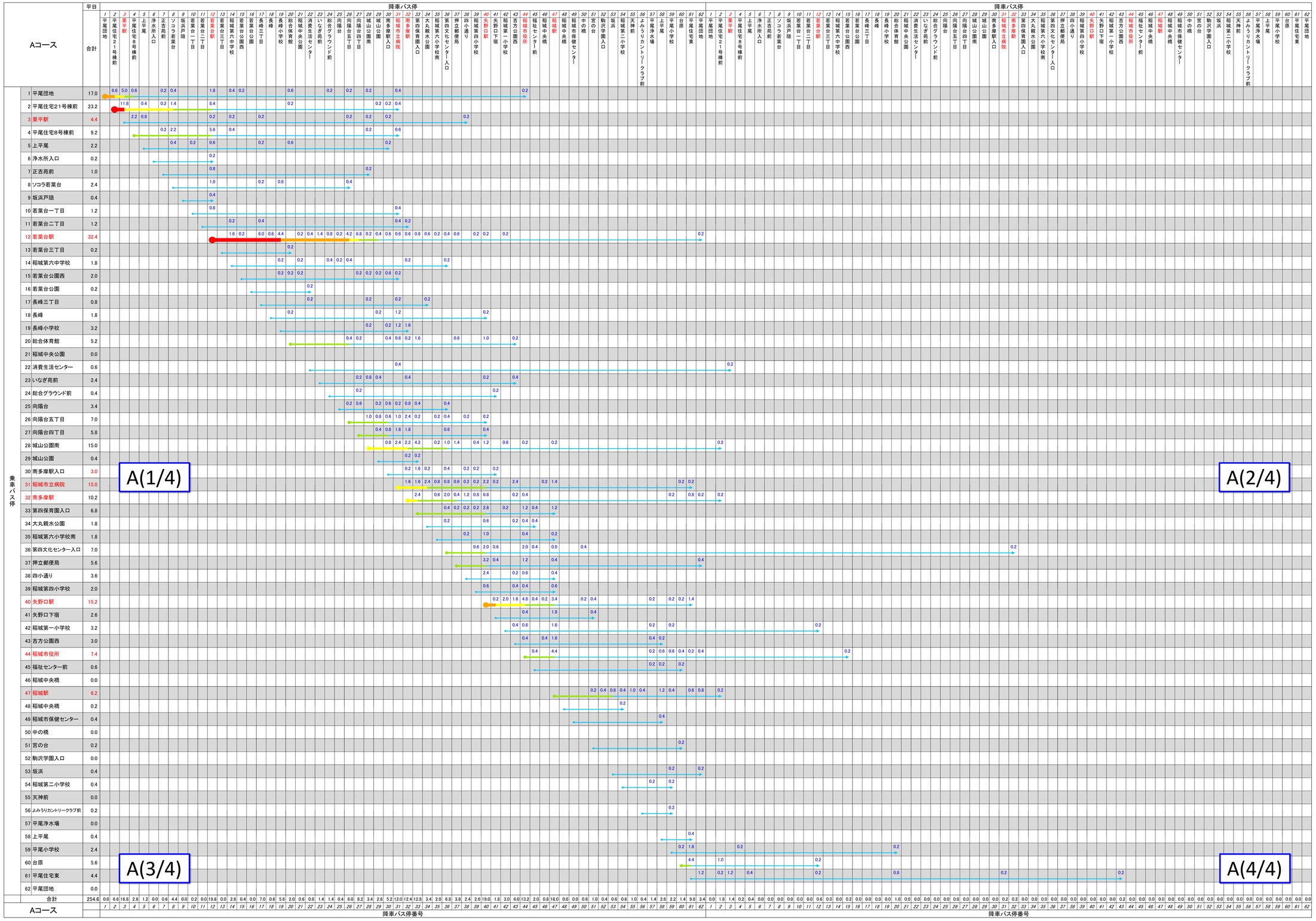

単位　人／日
5.0人以下
～10.0人
～15.0人
～20.0人
20.1人以上

◆1日合計バス停利用人数図（平日平均）：シルバーパス利用者のみ

Aコース：平日平均(1/4)

| Aコース | 平日 合計 | 1 平尾団地 | 2 平尾住宅21号棟前 | 3 栗平駅 | 4 平尾住宅8号棟前 | 5 上平尾 | 6 浄水所入口 | 7 正吉苑前 | 8 ソコラ若葉台 | 9 坂浜戸隠 | 10 若葉台一丁目 | 11 若葉台二丁目 | 12 若葉台駅 | 13 若葉台三丁目 | 14 稲城第六中学校 | 15 若葉台公園西 | 16 若葉台公園 | 17 長峰三丁目 | 18 長峰 | 19 長峰小学校 | 20 総合体育館 | 21 稲城中央公園 | 22 消費生活センター | 23 いなぎ苑前 | 24 総合グラウンド前 | 25 向陽台 | 26 向陽台五丁目 | 27 向陽台四丁目 | 28 城山公園南 | 29 城山公園 | 30 南多摩駅入口 | 31 稲城市立病院 | 32 南多摩駅 | 33 第四保育園入口 | 34 大丸親水公園 | 35 稲城第六小学校南 | 36 第四文化センター入口 | 37 押立郵便局 | 38 四小通り | 39 稲城第四小学校 | 40 矢野口駅 | 41 矢野口下宿 | 42 稲城第一小学校 | 43 吉方公園西 | 44 稲城市役所 | 45 福祉センター前 | 46 稲城中央橋 | 47 稲城駅 | 48 稲城中央橋 | 49 稲城市保健センター | 50 中の橋 | 51 宮の台 | 52 駒沢学園入口 | 53 坂浜 | 54 稲城第二小学校 | 55 天神前 | 56 よみうりカントリークラブ前 | 57 平尾浄水場 | 58 上平尾 | 59 平尾小学校 | 60 台原 | 61 平尾住宅東 | 62 平尾団地 |
|---|---|---

◆1日合計バス停利用人数図（平日平均）：シルバーパス利用者のみ

Aコース：平日平均(2/4)

| Aコース | | 平日 合計 | 1 平尾団地 | 2 平尾住宅21号棟前 | 3 粟平駅 | 4 平尾住宅8号棟前 | 5 上平尾 | 6 浄水所入口 | 7 正吉苑前 | 8 ソコラ若葉台 | 9 坂浜戸隠 | 10 若葉台一丁目 | 11 若葉台二丁目 | 12 若葉台駅 | 13 若葉台三丁目 | 14 稲城第六中学校 | 15 若葉台公園西 | 16 若葉台公園 | 17 長峰三丁目 | 18 長峰 | 19 長峰小学校 | 20 総合体育館 | 21 稲城中央公園 | 22 消費生活センター | 23 いなぎ苑前 | 24 総合グラウンド前 | 25 向陽台 | 26 向陽台五丁目 | 27 向陽台四丁目 | 28 城山公園南 | 29 城山公園 | 30 南多摩駅入口 | 31 稲城市立病院 | 32 南多摩駅 | 33 第四保育園入口 | 34 大丸親水公園 | 35 稲城第六小学校南 | 36 第四文化センター入口 | 37 押立郵便局 | 38 四小通り | 39 稲城第四小学校 | 40 矢野口駅 | 41 矢野口下宿 | 42 稲城第一小学校 | 43 吉方公園西 | 44 稲城市役所 | 45 福祉センター前 | 46 稲城中央橋 | 47 稲城駅 | 48 稲城中央橋 | 49 稲城市保健センター | 50 中の橋 | 51 宮の台 | 52 駒沢学園入口 | 53 坂浜 | 54 稲城第二小学校 | 55 天神前 | 56 よみうりカントリークラブ前 | 57 平尾浄水場 | 58 上平尾 | 59 平尾小学校 | 60 台原 | 61 平尾住宅東 | 62 平尾団地 |
|---|---|---

◆1日合計バス停利用人数図（平日平均）：シルバーパス利用者のみ

Aコース：平日平均(3/4)

| Aコース | | 平日 合計 | 降車バス停 1 平尾団地 | 2 平尾住宅21号棟前 | 3 栗平駅 | 4 平尾住宅8号棟前 | 5 上平尾 | 6 浄水所入口 | 7 正吉苑前 | 8 ソコラ若葉台 | 9 坂浜戸隠 | 10 若葉台一丁目 | 11 若葉台二丁目 | 12 若葉台駅 | 13 若葉台三丁目 | 14 稲城第六中学校 | 15 若葉台公園西 | 16 若葉台公園 | 17 長峰三丁目 | 18 長峰 | 19 長峰小学校 | 20 総合体育館 | 21 稲城中央公園 | 22 消費生活センター | 23 いなぎ苑前 | 24 総合グラウンド前 | 25 向陽台 | 26 向陽台五丁目 | 27 向陽台四丁目 | 28 城山公園南 | 29 城山公園 | 30 南多摩駅入口 | 31 稲城市立病院 | 32 南多摩駅 | 33 第四保育園入口 | 34 大丸親水公園 | 35 稲城第六小学校南 | 36 第四文化センター入口 | 37 押立郵便局 | 38 四小通り | 39 稲城第四小学校 | 40 矢野口駅 | 41 矢野口下宿 | 42 稲城第一小学校 | 43 吉方公園西 | 44 稲城市役所 | 45 福祉センター前 | 46 稲城中央橋 | 47 稲城駅 | 48 稲城中央橋 | 49 稲城市保健センター | 50 中の橋 | 51 宮の台 | 52 駒沢学園入口 | 53 坂浜 | 54 稲城第二小学校 | 55 天神前 | 56 よみうりカントリークラブ前 | 57 平尾浄水場 | 58 上平尾 | 59 平尾小学校 | 60 台原 | 61 平尾住宅東 | 62 平尾団地 |
|---|---|---

◆1日合計バス停利用人数図（平日平均）：シルバーパス利用者のみ

Aコース：平日平均(4/4)

| Aコース | | 平日 合計 | 降車バス停 1 平尾団地 | 2 平尾住宅21号棟前 | 3 栗平駅 | 4 平尾住宅8号棟前 | 5 上平尾 | 6 浄水所入口 | 7 正吉苑前 | 8 ソコラ若葉台 | 9 坂浜戸隠 | 10 若葉台一丁目 | 11 若葉台二丁目 | 12 若葉台駅 | 13 若葉台三丁目 | 14 稲城第六中学校 | 15 若葉台公園西 | 16 若葉台公園 | 17 長峰三丁目 | 18 長峰 | 19 長峰小学校 | 20 総合体育館 | 21 稲城中央公園 | 22 消費生活センター | 23 いなぎ苑前 | 24 総合グラウンド前 | 25 向陽台 | 26 向陽台五丁目 | 27 向陽台四丁目 | 28 城山公園南 | 29 城山公園 | 30 南多摩駅入口 | 31 稲城市立病院 | 32 南多摩駅 | 33 第四保育園入口 | 34 大丸親水公園 | 35 稲城第六小学校南 | 36 第四文化センター入口 | 37 押立郵便局 | 38 四小通り | 39 稲城第四小学校 | 40 矢野口駅 | 41 矢野口下宿 | 42 稲城第一小学校 | 43 吉方公園西 | 44 稲城市役所 | 45 福祉センター前 | 46 稲城中央橋 | 47 稲城駅 | 48 稲城中央橋 | 49 稲城市保健センター | 50 中の橋 | 51 宮の台 | 52 駒沢学園入口 | 53 坂浜 | 54 稲城第二小学校 | 55 天神前 | 56 よみうりカントリークラブ前 | 57 平尾浄水場 | 58 上平尾 | 59 平尾小学校 | 60 台原 | 61 平尾住宅東 | 62 平尾団地 |
|---|---|---

◆1日合計バス停利用人数図（土日平均）：シルバーパス利用者のみ

Aコース：土日平均

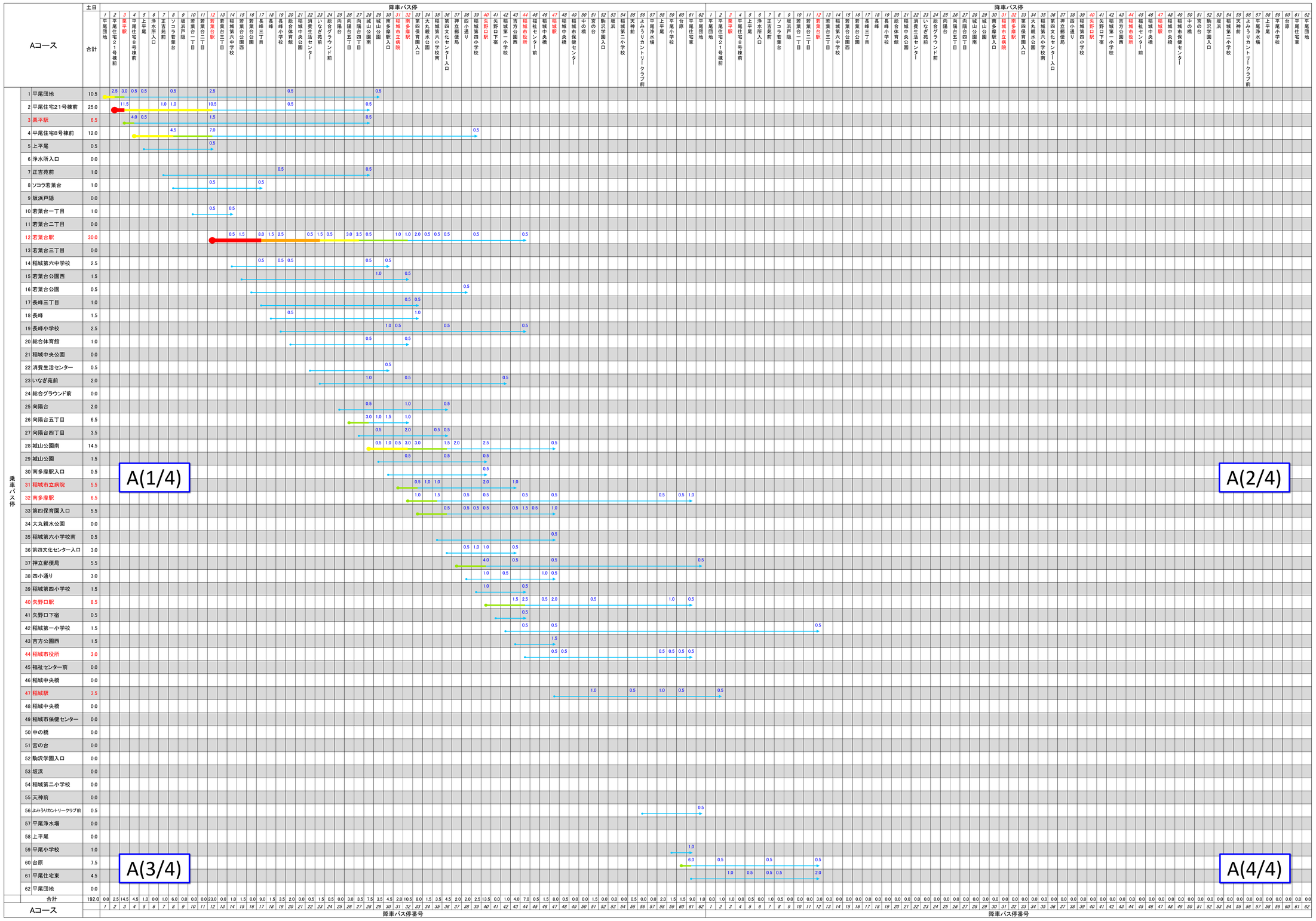

単位　人／日
5.0人以下
～10.0人
～15.0人
～20.0人
20.1人以上

◆1日合計バス停利用人数図（土日平均）：シルバーパス利用者のみ

Aコース：土日平均(1/4)

| Aコース | 土日 合計 | 降車バス停 1 平尾団地 | 2 平尾住宅21号棟前 | 3 栗平駅 | 4 平尾住宅8号棟前 | 5 上平尾 | 6 浄水所入口 | 7 正吉苑前 | 8 ソコラ若葉台 | 9 坂浜戸隠 | 10 若葉台一丁目 | 11 若葉台二丁目 | 12 若葉台駅 | 13 若葉台三丁目 | 14 稲城第六中学校 | 15 若葉台公園西 | 16 若葉台公園 | 17 長峰三丁目 | 18 長峰 | 19 長峰小学校 | 20 総合体育館 | 21 稲城中央公園 | 22 消費生活センター | 23 いなぎ苑前 | 24 総合グラウンド前 | 25 向陽台 | 26 向陽台五丁目 | 27 向陽台四丁目 | 28 城山公園南 | 29 城山公園 | 30 南多摩駅入口 | 31 稲城市立病院 | 32 南多摩駅 | 33 第四保育園入口 | 34 大丸親水公園 | 35 稲城第六小学校南 | 36 第四文化センター入口 | 37 押立郵便局 | 38 四小通り | 39 稲城第四小学校 | 40 矢野口駅 | 41 矢野口下宿 | 42 稲城第一小学校 | 43 吉方公園西 | 44 稲城市役所 | 45 福祉センター前 | 46 稲城中央橋 | 47 稲城駅 | 48 稲城中央橋 | 49 稲城市保健センター | 50 中の橋 | 51 宮の台 | 52 駒沢学園入口 | 53 坂浜 | 54 稲城第二小学校 | 55 天神前 | 56 よみうりカントリークラブ前 | 57 平尾浄水場 | 58 上平尾 | 59 平尾小学校 | 60 台原 | 61 平尾住宅東 | 62 平尾団地 |
|---|---|---

◆1日合計バス停利用人数図（土日平均）：シルバーパス利用者のみ

Aコース：土日平均(2/4)

| Aコース | | 土日 合計 | 1 平尾団地 | 2 平尾住宅21号棟前 | 3 栗平駅 | 4 平尾住宅8号棟前 | 5 上平尾 | 6 浄水所入口 | 7 正吉苑前 | 8 ソコラ若葉台 | 9 坂浜戸隠 | 10 若葉台一丁目 | 11 若葉台二丁目 | 12 若葉台駅 | 13 若葉台三丁目 | 14 稲城第六中学校 | 15 若葉台公園西 | 16 若葉台公園 | 17 長峰三丁目 | 18 長峰 | 19 長峰小学校 | 20 総合体育館 | 21 稲城中央公園 | 22 消費生活センター | 23 いなぎ苑前 | 24 総合グラウンド前 | 25 向陽台 | 26 向陽台五丁目 | 27 向陽台四丁目 | 28 城山公園南 | 29 城山公園 | 30 南多摩駅入口 | 31 稲城市立病院 | 32 南多摩駅 | 33 第四保育園入口 | 34 大丸親水公園 | 35 稲城第六小学校南 | 36 第四文化センター入口 | 37 押立郵便局 | 38 四小通り | 39 稲城第四小学校 | 40 矢野口駅 | 41 矢野口下宿 | 42 稲城第一小学校 | 43 吉方公園西 | 44 稲城市役所 | 45 福祉センター前 | 46 稲城中央橋 | 47 稲城駅 | 48 稲城中央橋 | 49 稲城市保健センター | 50 中の橋 | 51 宮の台 | 52 駒沢学園入口 | 53 坂浜 | 54 稲城第二小学校 | 55 天神前 | 56 よみうりカントリークラブ前 | 57 平尾浄水場 | 58 上平尾 | 59 平尾小学校 | 60 台原 | 61 平尾住宅東 | 62 平尾団地 |
|---|---|---

◆1日合計バス停利用人数図（土日平均）：シルバーパス利用者のみ

Aコース：土日平均(3/4)

| Aコース | 土日 合計 | 降車バス停 1 平尾団地 | 2 平尾住宅21号棟前 | 3 栗平駅 | 4 平尾住宅8号棟前 | 5 上平尾 | 6 浄水所入口 | 7 正吉苑前 | 8 ソコラ若葉台 | 9 坂浜戸隠 | 10 若葉台一丁目 | 11 若葉台二丁目 | 12 若葉台駅 | 13 若葉台三丁目 | 14 稲城第六中学校 | 15 若葉台公園西 | 16 若葉台公園 | 17 長峰三丁目 | 18 長峰 | 19 長峰小学校 | 20 総合体育館 | 21 稲城中央公園 | 22 消費生活センター | 23 いなぎ苑前 | 24 総合グラウンド前 | 25 向陽台 | 26 向陽台五丁目 | 27 向陽台四丁目 | 28 城山公園南 | 29 城山公園 | 30 南多摩駅入口 | 31 稲城市立病院 | 32 南多摩駅 | 33 第四保育園入口 | 34 大丸親水公園 | 35 稲城第六小学校南 | 36 第四文化センター入口 | 37 押立郵便局 | 38 四小通り | 39 稲城第四小学校 | 40 矢野口駅 | 41 矢野口下宿 | 42 稲城第一小学校 | 43 吉方公園西 | 44 稲城市役所 | 45 福祉センター前 | 46 稲城中央橋 | 47 稲城駅 | 48 稲城中央橋 | 49 稲城市保健センター | 50 中の橋 | 51 宮の台 | 52 駒沢学園入口 | 53 坂浜 | 54 稲城第二小学校 | 55 天神前 | 56 よみうりカントリークラブ前 | 57 平尾浄水場 | 58 上平尾 | 59 平尾小学校 | 60 台原 | 61 平尾住宅東 | 62 平尾団地 |
|---|---|---

◆1日合計バス停利用人数図（土日平均）：シルバーパス利用者のみ

Aコース：土日平均(4/4)

| Aコース | | 土日 合計 | 降車バス停 1 平尾団地 | 2 平尾住宅21号棟前 | 3 栗平駅 | 4 平尾住宅8号棟前 | 5 上平尾 | 6 浄水所入口 | 7 正吉苑前 | 8 ソコラ若葉台 | 9 坂浜戸隠 | 10 若葉台一丁目 | 11 若葉台二丁目 | 12 若葉台駅 | 13 若葉台三丁目 | 14 稲城第六中学校 | 15 若葉台公園西 | 16 若葉台公園 | 17 長峰三丁目 | 18 長峰 | 19 長峰小学校 | 20 総合体育館 | 21 稲城中央公園 | 22 消費生活センター | 23 いなぎ苑前 | 24 総合グラウンド前 | 25 向陽台 | 26 向陽台五丁目 | 27 向陽台四丁目 | 28 城山公園南 | 29 城山公園 | 30 南多摩駅入口 | 31 稲城市立病院 | 32 南多摩駅 | 33 第四保育園入口 | 34 大丸親水公園 | 35 稲城第六小学校南 | 36 第四文化センター入口 | 37 押立郵便局 | 38 四小通り | 39 稲城第四小学校 | 40 矢野口駅 | 41 矢野口下宿 | 42 稲城第一小学校 | 43 吉方公園西 | 44 稲城市役所 | 45 福祉センター前 | 46 稲城中央橋 | 47 稲城駅 | 48 稲城中央橋 | 49 稲城市保健センター | 50 中の橋 | 51 宮の台 | 52 駒沢学園入口 | 53 坂浜 | 54 稲城第二小学校 | 55 天神前 | 56 よみうりカントリークラブ前 | 57 平尾浄水場 | 58 上平尾 | 59 平尾小学校 | 60 台原 | 61 平尾住宅東 | 62 平尾団地 |
|---|---|---

◆1日合計バス停利用人数図（平日平均）：シルバーパス利用者のみ

Bコース：平日平均

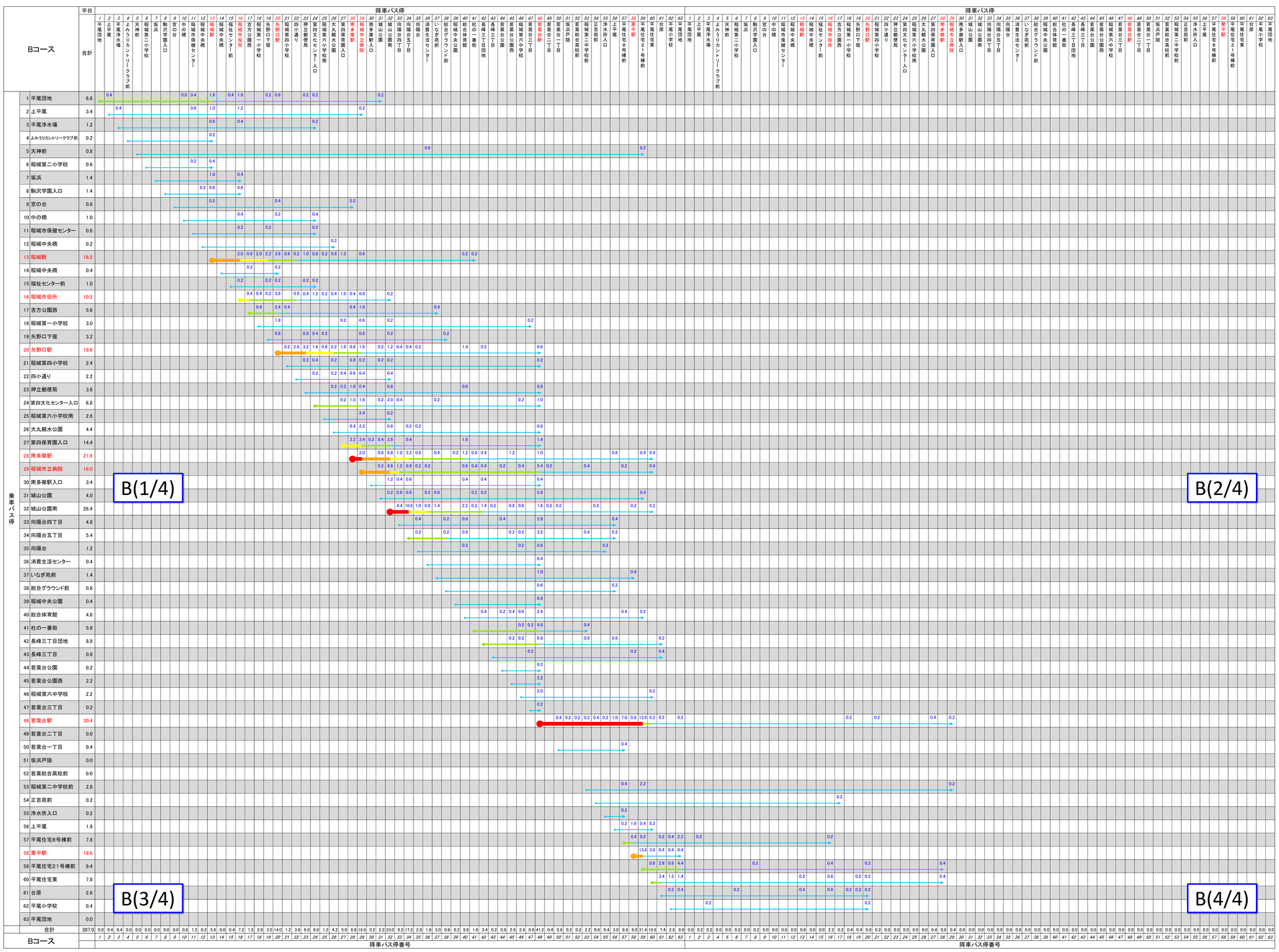

単位　人／日
5.0人以下
～10.0人
～15.0人
～20.0人
20.1人以上

◆1日合計バス停利用人数図（平日平均）：シルバーパス利用者のみ

Bコース：平日平均(1/4)

| Bコース | 平日合計 | 1 平尾団地 | 2 上平尾 | 3 平尾浄水場 | 4 よみうりカントリークラブ前 | 5 天神前 | 6 稲城第二小学校 | 7 坂浜 | 8 駒沢学園入口 | 9 宮の台 | 10 中の橋 | 11 稲城市保健センター | 12 稲城中央橋 | 13 稲城駅 | 14 稲城中央橋 | 15 福祉センター前 | 16 稲城市役所 | 17 吉方公園西 | 18 稲城第一小学校 | 19 矢野口下宿 | 20 矢野口駅 | 21 稲城第四小学校 | 22 四小通り | 23 押立郵便局 | 24 第四文化センター入口 | 25 稲城第六小学校南 | 26 大丸親水公園 | 27 第四保育園入口 | 28 南多摩駅 | 29 稲城市立病院 | 30 南多摩駅入口 | 31 城山公園 | 32 城山公園南 | 33 向陽台四丁目 | 34 向陽台五丁目 | 35 向陽台 | 36 消費生活センター | 37 いなぎ苑前 | 38 総合グラウンド前 | 39 稲城中央公園 | 40 総合体育館 | 41 杜の一番街 | 42 長峰三丁目団地 | 43 長峰三丁目 | 44 若葉台公園 | 45 若葉台公園西 | 46 稲城第六中学校 | 47 若葉台三丁目 | 48 若葉台駅 | 49 若葉台二丁目 | 50 若葉台一丁目 | 51 坂浜戸隠 | 52 若葉総合高校前 | 53 稲城第二中学校前 | 54 正吉苑前 | 55 浄水所入口 | 56 上平尾 | 57 平尾住宅８号棟前 | 58 栗平駅 | 59 平尾住宅２１号棟前 | 60 平尾住宅東 | 61 台原 | 62 平尾小学校 | 63 平尾団地 |
|---|---|---

◆1日合計バス停利用人数図（平日平均）：シルバーパス利用者のみ

Bコース：平日平均(2/4)

| Bコース | | 平日 合計 | 1 平尾団地 | 2 上平尾 | 3 平尾浄水場 | 4 よみうりカントリークラブ前 | 5 天神前 | 6 稲城第二小学校 | 7 坂浜 | 8 駒沢学園入口 | 9 宮の台 | 10 中の橋 | 11 稲城市保健センター | 12 稲城中央橋 | 13 稲城駅 | 14 稲城中央橋 | 15 福祉センター前 | 16 稲城市役所 | 17 吉方公園西 | 18 稲城第一小学校 | 19 矢野口下宿 | 20 矢野口駅 | 21 稲城第四小学校 | 22 四小通り | 23 押立郵便局 | 24 第四文化センター入口 | 25 稲城第六小学校南 | 26 大丸親水公園 | 27 第四保育園入口 | 28 南多摩駅 | 29 稲城市立病院 | 30 南多摩駅入口 | 31 城山公園 | 32 城山公園南 | 33 向陽台四丁目 | 34 向陽台五丁目 | 35 向陽台 | 36 消費生活センター | 37 いなぎ苑前 | 38 総合グラウンド前 | 39 稲城中央公園 | 40 総合体育館 | 41 杜の一番街 | 42 長峰三丁目団地 | 43 長峰三丁目 | 44 若葉台公園 | 45 若葉台公園西 | 46 稲城第六中学校 | 47 若葉台三丁目 | 48 若葉台駅 | 49 若葉台二丁目 | 50 若葉台一丁目 | 51 坂浜戸隠 | 52 若葉総合高校前 | 53 稲城第二中学校前 | 54 正吉苑前 | 55 浄水所入口 | 56 上平尾 | 57 平尾住宅８号棟前 | 58 栗平駅 | 59 平尾住宅２１号棟前 | 60 平尾住宅東 | 61 台原 | 62 平尾小学校 | 63 平尾団地 |
|---|---|---

◆1日合計バス停利用人数図（平日平均）：シルバーパス利用者のみ

Bコース：平日平均(3/4)

| Bコース | | 平日 合計 | 1 平尾団地 | 2 上平尾 | 3 平尾浄水場 | 4 よみうりカントリークラブ前 | 5 天神前 | 6 稲城第二小学校 | 7 坂浜 | 8 駒沢学園入口 | 9 宮の台 | 10 中の橋 | 11 稲城市保健センター | 12 稲城中央橋 | 13 稲城駅 | 14 稲城中央橋 | 15 福祉センター前 | 16 稲城市役所 | 17 吉方公園西 | 18 稲城第一小学校 | 19 矢野口下宿 | 20 矢野口駅 | 21 稲城第四小学校 | 22 四小通り | 23 押立郵便局 | 24 第四文化センター入口 | 25 稲城第六小学校南 | 26 大丸親水公園 | 27 第四保育園入口 | 28 南多摩駅 | 29 稲城市立病院 | 30 南多摩駅入口 | 31 城山公園 | 32 城山公園南 | 33 向陽台四丁目 | 34 向陽台五丁目 | 35 向陽台 | 36 消費生活センター | 37 いなぎ苑前 | 38 総合グラウンド前 | 39 稲城中央公園 | 40 総合体育館 | 41 杜の一番街 | 42 長峰三丁目団地 | 43 長峰三丁目 | 44 若葉台公園 | 45 若葉台公園西 | 46 稲城第六中学校 | 47 若葉台三丁目 | 48 若葉台駅 | 49 若葉台二丁目 | 50 若葉台一丁目 | 51 坂浜戸隠 | 52 若葉総合高校前 | 53 稲城第二中学校前 | 54 正吉苑前 | 55 浄水所入口 | 56 上平尾 | 57 平尾住宅8号棟前 | 58 栗平駅 | 59 平尾住宅21号棟前 | 60 平尾住宅東 | 61 台原 | 62 平尾小学校 | 63 平尾団地 |
|---|---|---

◆1日合計バス停利用人数図（平日平均）：シルバーパス利用者のみ

Bコース：平日平均(4/4)

| Bコース | | 平日 合計 | 1 平尾団地 | 2 上平尾 | 3 平尾浄水場 | 4 よみうりカントリークラブ前 | 5 天神前 | 6 稲城第二小学校 | 7 坂浜 | 8 駒沢学園入口 | 9 宮の台 | 10 中の橋 | 11 稲城市保健センター | 12 稲城中央橋 | 13 稲城駅 | 14 稲城中央橋 | 15 福祉センター前 | 16 稲城市役所 | 17 吉方公園西 | 18 稲城第一小学校 | 19 矢野口下宿 | 20 矢野口駅 | 21 稲城第四小学校 | 22 四小通り | 23 押立郵便局 | 24 第四文化センター入口 | 25 稲城第六小学校南 | 26 大丸親水公園 | 27 第四保育園入口 | 28 南多摩駅 | 29 稲城市立病院 | 30 南多摩駅入口 | 31 城山公園 | 32 城山公園南 | 33 向陽台四丁目 | 34 向陽台五丁目 | 35 向陽台 | 36 消費生活センター | 37 いなぎ苑前 | 38 総合グラウンド前 | 39 稲城中央公園 | 40 総合体育館 | 41 杜の一番街 | 42 長峰三丁目団地 | 43 長峰三丁目 | 44 若葉台公園 | 45 若葉台公園西 | 46 稲城第六中学校 | 47 若葉台三丁目 | 48 若葉台駅 | 49 若葉台二丁目 | 50 若葉台一丁目 | 51 坂浜戸隠 | 52 若葉総合高校前 | 53 稲城第二中学校前 | 54 正吉苑前 | 55 浄水所入口 | 56 上平尾 | 57 平尾住宅8号棟前 | 58 栗平駅 | 59 平尾住宅21号棟前 | 60 平尾住宅東 | 61 台原 | 62 平尾小学校 | 63 平尾団地 |
|---|---|---

◆1日合計バス停利用人数図（土日平均）：シルバーパス利用者のみ

Bコース：土日平均

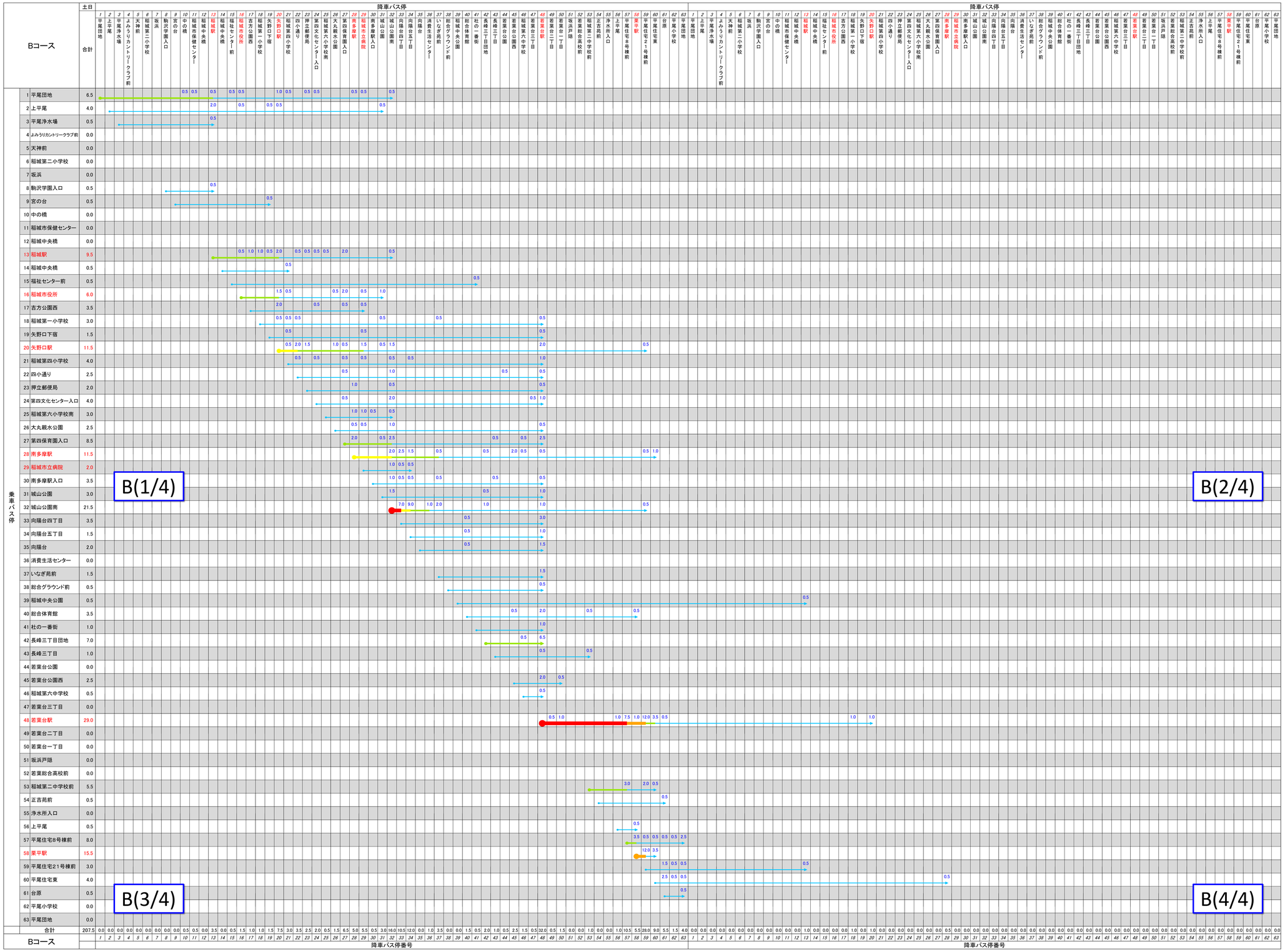

単位　人／日	
5.0人以下	
～10.0人	
～15.0人	
～20.0人	
20.1人以上	

◆1日合計バス停利用人数図（土日平均）：シルバーパス利用者のみ

Bコース：土日平均(1/4)

| Bコース | 土日 合計 | 降車バス停 1 平尾団地 | 2 上平尾 | 3 平尾浄水場 | 4 よみうりカントリークラブ前 | 5 天神前 | 6 稲城第二小学校 | 7 坂浜 | 8 駒沢学園入口 | 9 宮の台 | 10 中の橋 | 11 稲城市保健センター | 12 稲城中央橋 | 13 稲城駅 | 14 稲城中央橋 | 15 福祉センター前 | 16 稲城市役所 | 17 吉方公園西 | 18 稲城第一小学校 | 19 矢野口下宿 | 20 矢野口駅 | 21 稲城第四小学校 | 22 四小通り | 23 押立郵便局 | 24 第四文化センター入口 | 25 稲城第六小学校南 | 26 大丸親水公園 | 27 第四保育園入口 | 28 南多摩駅 | 29 稲城市立病院 | 30 南多摩駅入口 | 31 城山公園 | 32 城山公園南 | 33 向陽台四丁目 | 34 向陽台五丁目 | 35 向陽台 | 36 消費生活センター | 37 いなぎ苑前 | 38 総合グラウンド前 | 39 稲城中央公園 | 40 総合体育館 | 41 杜の一番街 | 42 長峰三丁目団地 | 43 長峰三丁目 | 44 若葉台公園 | 45 若葉台公園西 | 46 稲城第六中学校 | 47 若葉台三丁目 | 48 若葉台駅 | 49 若葉台二丁目 | 50 若葉台一丁目 | 51 坂浜戸隠 | 52 若葉総合高校前 | 53 稲城第二中学校前 | 54 正吉苑前 | 55 浄水所入口 | 56 上平尾 | 57 平尾住宅8号棟前 | 58 栗平駅 | 59 平尾住宅21号棟前 | 60 平尾住宅東 | 61 台原 | 62 平尾小学校 | 63 平尾団地 |
|---|---|---

◆1日合計バス停利用人数図（土日平均）：シルバーパス利用者のみ

Bコース：土日平均(2/4)

| Bコース | | 土日 合計 | 1 平尾団地 | 2 上平尾 | 3 平尾浄水場 | 4 よみうりカントリークラブ前 | 5 天神前 | 6 稲城第二小学校 | 7 坂浜 | 8 駒沢学園入口 | 9 宮の台 | 10 中の橋 | 11 稲城市保健センター | 12 稲城中央橋 | 13 稲城駅 | 14 稲城中央橋 | 15 福祉センター前 | 16 稲城市役所 | 17 吉方公園西 | 18 稲城第一小学校 | 19 矢野口下宿 | 20 矢野口駅 | 21 稲城第四小学校 | 22 四小通り | 23 押立郵便局 | 24 第四文化センター入口 | 25 稲城第六小学校南 | 26 大丸親水公園 | 27 第四保育園入口 | 28 南多摩駅 | 29 稲城市立病院 | 30 南多摩駅入口 | 31 城山公園 | 32 城山公園南 | 33 向陽台四丁目 | 34 向陽台五丁目 | 35 向陽台 | 36 消費生活センター | 37 いなぎ苑前 | 38 総合グラウンド前 | 39 稲城中央公園 | 40 総合体育館 | 41 杜の一番街 | 42 長峰三丁目団地 | 43 長峰三丁目 | 44 若葉台公園 | 45 若葉台公園西 | 46 稲城第六中学校 | 47 若葉台三丁目 | 48 若葉台駅 | 49 若葉台二丁目 | 50 若葉台一丁目 | 51 坂浜戸隠 | 52 若葉総合高校前 | 53 稲城第二中学校前 | 54 正吉苑前 | 55 浄水所入口 | 56 上平尾 | 57 平尾住宅８号棟前 | 58 栗平駅 | 59 平尾住宅２１号棟前 | 60 平尾住宅東 | 61 台原 | 62 平尾小学校 | 63 平尾団地 |
|---|---|---

◆1日合計バス停利用人数図（土日平均）：シルバーパス利用者のみ

Bコース：土日平均(3/4)

| Bコース | | 土日 合計 | 1 平尾団地 | 2 上平尾 | 3 平尾浄水場 | 4 よみうりカントリークラブ前 | 5 天神前 | 6 稲城第二小学校 | 7 坂浜 | 8 駒沢学園入口 | 9 宮の台 | 10 中の橋 | 11 稲城市保健センター | 12 稲城中央橋 | 13 稲城駅 | 14 稲城中央橋 | 15 福祉センター前 | 16 稲城市役所 | 17 吉方公園西 | 18 稲城第一小学校 | 19 矢野口下宿 | 20 矢野口駅 | 21 稲城第四小学校 | 22 四小通り | 23 押立郵便局 | 24 第四文化センター入口 | 25 稲城第六小学校南 | 26 大丸親水公園 | 27 第四保育園入口 | 28 南多摩駅 | 29 稲城市立病院 | 30 南多摩駅入口 | 31 城山公園 | 32 城山公園南 | 33 向陽台四丁目 | 34 向陽台五丁目 | 35 向陽台 | 36 消費生活センター | 37 いなぎ苑前 | 38 総合グラウンド前 | 39 稲城中央公園 | 40 総合体育館 | 41 杜の一番街 | 42 長峰三丁目団地 | 43 長峰三丁目 | 44 若葉台公園 | 45 若葉台公園西 | 46 稲城第六中学校 | 47 若葉台三丁目 | 48 若葉台駅 | 49 若葉台二丁目 | 50 若葉台一丁目 | 51 坂浜戸隠 | 52 若葉総合高校前 | 53 稲城第二中学校前 | 54 正吉苑前 | 55 浄水所入口 | 56 上平尾 | 57 平尾住宅8号棟前 | 58 栗平駅 | 59 平尾住宅21号棟前 | 60 平尾住宅東 | 61 台原 | 62 平尾小学校 | 63 平尾団地 |
|---|---|---

◆1日合計バス停利用人数図（土日平均）：シルバーパス利用者のみ

Bコース：土日平均(4/4)

| Bコース | | 土日 合計 | 1 平尾団地 | 2 上平尾 | 3 平尾浄水場 | 4 よみうりカントリークラブ前 | 5 天神前 | 6 稲城第二小学校 | 7 坂浜 | 8 駒沢学園入口 | 9 宮の台 | 10 中の橋 | 11 稲城市保健センター | 12 稲城中央橋 | 13 稲城駅 | 14 稲城中央橋 | 15 福祉センター前 | 16 稲城市役所 | 17 吉方公園西 | 18 稲城第一小学校 | 19 矢野口下宿 | 20 矢野口駅 | 21 稲城第四小学校 | 22 四小通り | 23 押立郵便局 | 24 第四文化センター入口 | 25 稲城第六小学校南 | 26 大丸親水公園 | 27 第四保育園入口 | 28 南多摩駅 | 29 稲城市立病院 | 30 南多摩駅入口 | 31 城山公園 | 32 城山公園南 | 33 向陽台四丁目 | 34 向陽台五丁目 | 35 向陽台 | 36 消費生活センター | 37 いなぎ苑前 | 38 総合グラウンド前 | 39 稲城中央公園 | 40 総合体育館 | 41 杜の一番街 | 42 長峰三丁目団地 | 43 長峰三丁目 | 44 若葉台公園 | 45 若葉台公園西 | 46 稲城第六中学校 | 47 若葉台三丁目 | 48 若葉台駅 | 49 若葉台二丁目 | 50 若葉台一丁目 | 51 坂浜戸隠 | 52 若葉総合高校前 | 53 稲城第二中学校前 | 54 正吉苑前 | 55 浄水所入口 | 56 上平尾 | 57 平尾住宅8号棟前 | 58 栗平駅 | 59 平尾住宅21号棟前 | 60 平尾住宅東 | 61 台原 | 62 平尾小学校 | 63 平尾団地 |
|---|---|---

◆1日合計バス停利用人数図（平日平均）：シルバーパス利用者のみ

Cコース往路：平日平均

Cコース(往路)	平日 合計	1 平尾団地	2 平尾住宅東	3 ひらお苑入口	4 平尾（北側）	5 平尾（南側）	6 山王橋公園	7 文化センター・ふれんど平尾	8 丸山公園下	9 上平尾	10 平尾浄水場	11 よみうりカントリークラブ前	12 天神前	13 稲城第二小学校	14 坂浜診療所	15 県境	16 於部屋	17 下黒川	18 はるひ野駅入口	19 はるひ野駅	20 はるひ野駅入口	21 下黒川	22 若葉台駅	23 若葉台三丁目	24 稲城第六中学校	25 若葉台公園西	26 若葉台公園	27 上谷戸親水公園	28 上谷戸体験学習館	29 長峰	30 長峰小学校	31 総合体育館	32 稲城中央公園	33 向陽台	34 向陽台五丁目	35 向陽台四丁目	36 城山公園南	37 城山公園	38 南多摩駅入口	39 稲城市立病院	40 南多摩駅
		降車バス停																																							
乗車バス停 1 平尾団地	6.8		1.8		0.4	0.2		2.2			0.2									1.8					0.2																
2 平尾住宅東	5.2			1.2	1.0	0.2		1.8												0.8			0.2																		
3 ひらお苑入口	1.6							0.4												0.2														1.0							
4 平尾（北側）	0.8							0.6																																0.2	
5 平尾（南側）	1.6							1.0		0.2										0.2			0.2																		
6 山王橋公園	0.0																																								
7 文化センター・ふれんど平尾	0.6																	0.4		0.2																					
8 丸山公園下	0.2																														0.2										
9 上平尾	1.4																	0.2		1.2																					
10 平尾浄水場	0.2																						0.2																		
11 よみうりカントリークラブ前	0.6																						0.6																		
12 天神前	0.2																						0.2																		
13 稲城第二小学校	0.0																																								
14 坂浜診療所	1.4																	1.0		0.2																				0.2	
15 県境	0.2																																							0.2	
16 於部屋	0.0																																								
17 下黒川	0.2																								0.2																
18 はるひ野駅入口	0.0																																								
19 はるひ野駅	2.8																						0.8		0.2					0.2	0.4				0.8		0.2			0.2	
20 はるひ野駅入口	0.2																						0.2																		
21 下黒川	0.2																													0.2											
22 若葉台駅	22.6																							0.2	1.2	0.4			1.4	2.0	4.2	1.0		0.4	5.2	4.2	0.6			1.6	0.2
23 若葉台三丁目	0.2																														0.2										
24 稲城第六中学校	2.6																														0.4						0.2	0.2		1.4	0.4
25 若葉台公園西	2.0																															0.2		0.2			0.8				0.8
26 若葉台公園	0.2																																				0.2				
27 上谷戸親水公園	0.2																															0.2									
28 上谷戸体験学習館	1.2																															0.6			0.2		0.2				0.2
29 長峰	3.6																																		0.6				0.8	1.6	0.6
30 長峰小学校	2.2																																		0.2		0.2		0.2	1.0	0.6
31 総合体育館	1.6																																			0.2	0.6		0.6		0.2
32 稲城中央公園	0.0																																								
33 向陽台	1.2																																						0.2	0.4	0.6
34 向陽台五丁目	3.0																																				0.6		0.6	0.6	1.2
35 向陽台四丁目	1.8																																							1.8	
36 城山公園南	3.6																																						0.6	0.8	2.2
37 城山公園	0.4																																								0.4
38 南多摩駅入口	0.0																																								
39 稲城市立病院	1.4																																								1.4
40 南多摩駅	0.0																																								
合計	72.0	0.0	1.8	1.2	1.4	0.4	0.0	6.0	0.0	0.2	0.2	0.0	0.0	0.0	0.0	0.0	0.0	1.6	0.0	4.6	0.0	0.0	2.4	0.2	1.8	0.4	0.0	0.0	1.4	2.4	5.2	2.2	0.0	0.6	8.0	4.4	3.6	0.2	3.0	10.0	8.8
Cコース(往路)		1	2	3	4	5	6	7	8	9	10	11	12	13	14	15	16	17	18	19	20	21	22	23	24	25	26	27	28	29	30	31	32	33	34	35	36	37	38	39	40
		降車バス停番号																																							

単位　人／日	
5.0人以下	
～10.0人	
～15.0人	
～20.0人	
20.1人以上	

◆1日合計バス停利用人数図（土日平均）：シルバーパス利用者のみ

Cコース往路：土日平均

Cコース(往路)		土日 合計	1 平尾団地	2 平尾住宅東	3 ひらお苑入口	4 平尾（北側）	5 平尾（南側）	6 山王橋公園	7 文化センター・ふれんど平尾	8 丸山公園下	9 上平尾	10 平尾浄水場	11 よみうりカントリークラブ前	12 天神前	13 稲城第二小学校	14 坂浜診療所	15 県境	16 於部屋	17 下黒川	18 はるひ野駅入口	19 はるひ野駅	20 はるひ野駅入口	21 下黒川	22 若葉台駅	23 若葉台三丁目	24 稲城第六中学校	25 若葉台公園西	26 若葉台公園	27 上谷戸親水公園	28 上谷戸体験学習館	29 長峰	30 長峰小学校	31 総合体育館	32 稲城中央公園	33 向陽台	34 向陽台五丁目	35 向陽台四丁目	36 城山公園南	37 城山公園	38 南多摩駅入口	39 稲城市立病院	40 南多摩駅
			降車バス停																																							
乗車バス停	1 平尾団地	4.0		1.5					0.5										0.5		1.5																					
	2 平尾住宅東	7.0			0.5	1.5	0.5		2.0								0.5				1.5									0.5												
	3 ひらお苑入口	0.5																																		0.5						
	4 平尾（北側）	0.0																																								
	5 平尾（南側）	0.5																						0.5																		
	6 山王橋公園	0.0																																								
	7 文化センター・ふれんど平尾	2.0								0.5	0.5										0.5									0.5												
	8 丸山公園下	0.5																												0.5												
	9 上平尾	3.5																	0.5		2.5																			0.5		
	10 平尾浄水場	0.0																																								
	11 よみうりカントリークラブ前	1.5																	0.5					0.5													0.5					
	12 天神前	0.0																																								
	13 稲城第二小学校	0.0																																								
	14 坂浜診療所	3.0																	2.0			0.5											0.5									
	15 県境	0.0																																								
	16 於部屋	0.5																								0.5																
	17 下黒川	0.0																																								
	18 はるひ野駅入口	1.0																														0.5				0.5						
	19 はるひ野駅	1.5																						0.5		0.5																0.5
	20 はるひ野駅入口	0.0																																								
	21 下黒川	0.0																																								
	22 若葉台駅	24.5																								0.5				1.5	4.5	5.5			0.5	5.5	4.0	1.0	0.5	0.5		0.5
	23 若葉台三丁目	0.5																													0.5											
	24 稲城第六中学校	1.5																														1.0			0.5							
	25 若葉台公園西	1.0																																							0.5	0.5
	26 若葉台公園	0.0																																								
	27 上谷戸親水公園	0.0																																								
	28 上谷戸体験学習館	0.0																																								
	29 長峰	1.5																																							1.0	0.5
	30 長峰小学校	2.5																																				0.5		0.5	1.5
	31 総合体育館	0.0																																								
	32 稲城中央公園	0.0																																								
	33 向陽台	0.5																																					0.5			
	34 向陽台五丁目	3.0																																			1.0	0.5	0.5			1.0
	35 向陽台四丁目	3.0																																			0.5	0.5	0.5	1.0		0.5
	36 城山公園南	3.0																																					0.5			2.5
	37 城山公園	0.5																																								0.5
	38 南多摩駅入口	0.0																																								
	39 稲城市立病院	1.5																																								1.5
	40 南多摩駅	0.0																																								
	合計	68.5	0.0	1.5	0.5	1.5	0.5	0.0	2.5	0.5	0.5	0.0	0.0	0.0	0.0	0.0	0.5	0.0	3.5	0.0	6.0	0.5	0.0	1.5	0.0	1.5	0.0	0.0	0.0	3.0	5.0	7.0	0.5	0.0	1.0	5.5	5.0	3.0	2.0	3.0	3.0	9.5
Cコース(往路)			1	2	3	4	5	6	7	8	9	10	11	12	13	14	15	16	17	18	19	20	21	22	23	24	25	26	27	28	29	30	31	32	33	34	35	36	37	38	39	40
			降車バス停番号																																							

単位　人／日	
5.0人以下	
～10.0人	
～15.0人	
～20.0人	
20.1人以上	

◆1日合計バス停利用人数図（平日平均）：シルバーパス利用者のみ

Cコース往路：平日平均

Cコース(復路)		平日 合計	1 南多摩駅	2 稲城市立病院	3 南多摩駅入口	4 城山公園	5 城山公園南	6 向陽台四丁目	7 向陽台五丁目	8 向陽台	9 稲城中央公園	10 総合体育館	11 杜の一番街	12 長峰三丁目団地	13 長峰三丁目	14 上谷戸体験学習館	15 上谷戸親水公園	16 若葉台公園	17 若葉台公園西	18 稲城第六中学校	19 若葉台三丁目	20 若葉台駅	21 下黒川	22 はるひ野駅入口	23 はるひ野駅	24 はるひ野駅入口	25 下黒川	26 於部屋	27 県境	28 坂浜診療所	29 稲城第二小学校	30 天神前	31 よみうりカントリークラブ前	32 平尾浄水場	33 上平尾	34 丸山公園下	35 文化センター・ふれんど平尾	36 山王橋公園	37 平尾（北側）	38 平尾（南側）	39 ひらお苑入口	40 平尾住宅東	41 平尾団地
乗車バス停	1 南多摩駅	22.0		1.0		1.2	5.4	3.4	4.0	0.8	0.2	1.6	1.8	0.8					0.6	0.6		0.6																					
	2 稲城市立病院	7.2			0.2		2.2	0.2	0.6			0.2		0.4						0.2	0.2	2.6			0.2									0.2									
	3 南多摩駅入口	2.6					1.2	0.2	0.2			0.4										0.2															0.4					
	4 城山公園	0.6					0.2		0.2													0.2																					
	5 城山公園南	22.0						5.4	7.4	0.2	0.6	0.6	0.4	4.0	0.6					0.2		2.4			0.2																		
	6 向陽台四丁目	2.6												0.2						0.2		2.2																					
	7 向陽台五丁目	2.2										0.2					0.2		0.2			1.6																					
	8 向陽台	1.4																	0.2			1.0			0.2																		
	9 稲城中央公園	0.0																																									
	10 総合体育館	3.8														0.4			0.2			2.4		0.2	0.2					0.4													
	11 杜の一番街	1.6																				1.4												0.2									
	12 長峰三丁目団地	3.4																				3.4																					
	13 長峰三丁目	1.4																				1.2					0.2																
	14 上谷戸体験学習館	1.6																			0.2	1.4																					
	15 上谷戸親水公園	0.0																																									
	16 若葉台公園	0.0																																									
	17 若葉台公園西	0.6																				0.6																					
	18 稲城第六中学校	0.0																																									
	19 若葉台三丁目	0.0																																									
	20 若葉台駅	4.2																							0.2				0.4	0.4	0.2	0.2	0.6		0.4		1.0					0.8	
	21 下黒川	0.0																																									
	22 はるひ野駅入口	0.0																																									
	23 はるひ野駅	2.4																								0.4								0.2								1.2	0.6
	24 はるひ野駅入口	0.0																																									
	25 下黒川	0.6																												0.2				0.2									0.2
	26 於部屋	0.0																																									
	27 県境	2.0																													1.0			1.0									
	28 坂浜診療所	0.0																																									
	29 稲城第二小学校	0.0																																									
	30 天神前	0.0																																									
	31 よみうりカントリークラブ前	0.0																																									
	32 平尾浄水場	0.0																																									
	33 上平尾	1.4																																		0.4		0.6				0.2	0.2
	34 丸山公園下	0.2																																									0.2
	35 文化センター・ふれんど平尾	2.0																																				0.6	0.6	0.2		0.6
	36 山王橋公園	0.0																																									
	37 平尾（北側）	1.0																																								1.0	
	38 平尾（南側）	1.8																																								1.4	0.4
	39 ひらお苑入口	1.2																																								1.0	0.2
	40 平尾住宅東	0.4																																									0.4
	41 平尾団地	0.0																																									
	合計	90.2	0.0	1.0	0.2	1.2	9.0	9.2	12.4	1.0	0.8	3.0	2.2	5.4	0.6	0.4	0.2	0.0	1.2	1.2	0.4	21.2	0.0	0.2	1.0	0.0	0.4	0.2	0.4	1.0	0.2	1.2	0.6	0.0	2.2	0.0	1.4	0.4	1.2	0.6	0.2	5.6	2.8
Cコース(復路)			1	2	3	4	5	6	7	8	9	10	11	12	13	14	15	16	17	18	19	20	21	22	23	24	25	26	27	28	29	30	31	32	33	34	35	36	37	38	39	40	41

降車バス停

降車バス停番号

単位 人／日	
5.0人以下	
～10.0人	
～15.0人	
～20.0人	
20.1人以上	

◆1日合計バス停利用人数図（土日平均）：シルバーパス利用者のみ

Cコース復路：土日平均

Cコース(復路)	土日 合計	1 南多摩駅	2 稲城市立病院	3 南多摩駅入口	4 城山公園	5 城山公園南	6 向陽台四丁目	7 向陽台五丁目	8 向陽台	9 稲城中央公園	10 総合体育館	11 杜の一番街	12 長峰三丁目団地	13 長峰三丁目	14 上谷戸体験学習館	15 上谷戸親水公園	16 若葉台公園	17 若葉台公園西	18 稲城第六中学校	19 若葉台三丁目	20 若葉台駅	21 下黒川	22 はるひ野駅入口	23 はるひ野駅	24 はるひ野駅入口	25 下黒川	26 於部屋	27 県境	28 坂浜診療所	29 稲城第二小学校	30 天神前	31 よみうりカントリークラブ前	32 平尾浄水場	33 上平尾	34 丸山公園下	35 文化センター・ふれんど平尾	36 山王橋公園	37 平尾（北側）	38 平尾（南側）	39 ひらお苑入口	40 平尾住宅東	41 平尾団地
乗車バス停		降車バス停																																								
1 南多摩駅	9.0				0.5	2.0	1.5	1.0	1.0			0.5	1.5						0.5		0.5																					
2 稲城市立病院	3.0					1.0					0.5		1.0																				0.5									
3 南多摩駅入口	5.5					2.5	0.5	1.0													1.0											0.5										
4 城山公園	1.0					0.5															0.5																					
5 城山公園南	18.5						3.5	5.5	0.5		1.5	0.5	3.5								3.0			0.5																		
6 向陽台四丁目	3.0										0.5										1.5			1.0																		
7 向陽台五丁目	1.0																		0.5		0.5																					
8 向陽台	1.5																				1.0			0.5																		
9 稲城中央公園	0.0																																									
10 総合体育館	1.0												0.5											0.5																		
11 杜の一番街	2.0																	0.5	0.5		1.0																					
12 長峰三丁目団地	2.0																				1.5			0.5																		
13 長峰三丁目	1.0																				1.0																					
14 上谷戸体験学習館	3.5																			0.5	1.5														0.5						1.0	
15 上谷戸親水公園	0.0																																									
16 若葉台公園	0.5																	0.5																								
17 若葉台公園西	1.0																					1.0																				
18 稲城第六中学校	0.5																		0.5		0.5																					
19 若葉台三丁目	0.0																																									
20 若葉台駅	7.5																										0.5	1.5	0.5		1.0		0.5		0.5	0.5				2.0	0.5
21 下黒川	0.0																																									
22 はるひ野駅入口	0.5																																							0.5		
23 はるひ野駅	3.0																																0.5	0.5						1.0	1.0
24 はるひ野駅入口	0.0																																									
25 下黒川	0.5																																0.5									
26 於部屋	0.0																																									
27 県境	1.0																																0.5				0.5					
28 坂浜診療所	0.0																																									
29 稲城第二小学校	0.0																																									
30 天神前	0.0																																									
31 よみうりカントリークラブ前	0.5																																0.5									
32 平尾浄水場	0.5																																	0.5								
33 上平尾	2.0																																		0.5					1.5	
34 丸山公園下	0.0																																									
35 文化センター・ふれんど平尾	2.0																																				0.5			1.5		
36 山王橋公園	0.0																																									
37 平尾（北側）	0.0																																									
38 平尾（南側）	0.5																																						0.5			
39 ひらお苑入口	1.0																																							1.0		
40 平尾住宅東	0.5																																								0.5	
41 平尾団地	0.0																																									
合計	73.5	0.0	0.0	0.0	0.5	6.0	5.5	7.5	1.5	0.0	2.5	1.0	6.5	0.0	0.0	0.0	0.0	1.0	1.5	0.5	13.5	1.0	0.0	3.0	0.0	0.0	0.0	0.5	1.5	0.5	0.0	1.5	0.0	3.5	1.0	1.0	0.5	1.0	0.0	0.0	9.0	2.0
Cコース(復路)		1	2	3	4	5	6	7	8	9	10	11	12	13	14	15	16	17	18	19	20	21	22	23	24	25	26	27	28	29	30	31	32	33	34	35	36	37	38	39	40	41
		降車バス停番号																																								

単位　人／日	
5.0人以下	
～10.0人	
～15.0人	
～20.0人	
20.1人以上	

◆1日合計バス停利用人数図（平日平均）：シルバーパス利用者のみ

Dコース：平日平均

Dコース		平日 合計	1 南多摩駅	2 稲城市立病院	3 南多摩スポーツ広場	4 第四保育園入口	5 稲城団地	6 稲城長沼駅入口	7 稲城長沼駅	8 西関場	9 稲城市役所（市役所側）	10 福祉センター前	11 稲城中央橋	12 稲城駅	13 稲城中央橋	14 福祉センター前	15 稲城市役所（市役所向かい側）	16 矢野口橋	17 京王よみうりランド駅入口	18 京王よみうりランド駅	19 巨人軍室内練習場	20 慶友病院	21 よみうりランド丘の湯	22 よみうりランド坂下	23 弁天洞窟	24 京王よみうりランド駅	25 京王よみうりランド駅入口	26 矢野口橋	27 榎戸	28 矢野口駅	29 多摩川緑地公園	30 稲城第四中学校東	31 押立堀公園前	32 島守神社前	33 押立稲城大橋通り	34 押立郵便局	35 第四文化センター入口	36 稲城第六小学校南	37 市民プール南	38 南多摩駅	39 稲城市立病院	40 南多摩スポーツ広場	41 南多摩駅
			降車バス停																																								
乗車バス停	1 南多摩駅	0.6		0.4																0.2																							
	2 稲城市立病院	1.4					0.2	0.2	0.2	0.2	0.2		0.2					0.2																									
	3 南多摩スポーツ広場	0.0																																									
	4 第四保育園入口	2.2									1.4			0.4								0.4																					
	5 稲城団地	1.4							0.2			0.2		0.8				0.2																									
	6 稲城長沼駅入口	0.8									0.4	0.2	0.2																														
	7 稲城長沼駅	2.0									1.2		0.2	0.6																													
	8 西関場	0.0																																									
	9 稲城市役所（市役所側）	0.4											0.2	0.2																													
	10 福祉センター前	0.0																																									
	11 稲城中央橋	0.2																				0.2																					
	12 稲城駅	1.8															0.4	1.0						0.4																			
	13 稲城中央橋	0.0																																									
	14 福祉センター前	0.0																																									
	15 稲城市役所（市役所向かい側）	1.4																0.4		0.2						0.6							0.2										
	16 矢野口橋	0.4																						0.2																	0.2		
	17 京王よみうりランド駅入口	0.0																																									
	18 京王よみうりランド駅	0.4																										0.2					0.2										
	19 巨人軍室内練習場	0.0																																									
	20 慶友病院	0.0																																									
	21 よみうりランド丘の湯	0.0																																									
	22 よみうりランド坂下	1.0																								0.2		0.2		0.2												0.4		
	23 弁天洞窟	0.0																																									
	24 京王よみうりランド駅	0.4																												0.2										0.2			
	25 京王よみうりランド駅入口	0.2																																							0.2		
	26 矢野口橋	1.6																												0.8			0.2			0.2					0.4		
	27 榎戸	0.0																																									
	28 矢野口駅	2.2																														0.2	0.6		0.6	0.6					0.2		
	29 多摩川緑地公園	0.0																																									
	30 稲城第四中学校東	0.0																																									
	31 押立堀公園前	0.6																																			0.2			0.2	0.2		
	32 島守神社前	0.8																																0.2		0.2			0.4				
	33 押立稲城大橋通り	0.2																																	0.2						0.2		
	34 押立郵便局	0.0																																									
	35 第四文化センター入口	0.0																																									
	36 稲城第六小学校南	0.0																																									
	37 市民プール南	0.0																																									
	38 南多摩駅	0.2																																					0.2				0.2
	39 稲城市立病院	2.2																																						2.2			
	40 南多摩スポーツ広場	0.0																																									
	41 南多摩駅	0.0																																									
	合計	22.4	0.0	0.4	0.0	0.0	0.2	0.2	0.4	0.2	3.2	0.4	0.8	2.0	0.0	0.0	0.4	1.8	0.0	0.4	0.0	0.6	0.0	0.6	0.0	0.8	0.0	0.4	0.0	1.2	0.0	0.2	1.0	0.2	0.6	1.0	0.4	0.0	0.0	0.8	1.8	0.0	2.4
Dコース			1	2	3	4	5	6	7	8	9	10	11	12	13	14	15	16	17	18	19	20	21	22	23	24	25	26	27	28	29	30	31	32	33	34	35	36	37	38	39	40	41
			降車バス停番号																																								

単位　人／日	
5.0人以下	
～10.0人	
～15.0人	
～20.0人	
20.1人以上	

◆1日合計バス停利用人数図（土日平均）：シルバーパス利用者のみ

Dコース：土日平均

Dコース	土日 合計	1 南多摩駅	2 稲城市立病院	3 南多摩スポーツ広場	4 第四保育園入口	5 稲城団地	6 稲城長沼駅入口	7 稲城長沼駅	8 西関場	9 稲城市役所（市役所側）	10 福祉センター前	11 稲城中央橋	12 稲城駅	13 稲城中央橋	14 福祉センター前	15 稲城市役所（市役所向かい側）	16 矢野口橋	17 京王よみうりランド駅入口	18 京王よみうりランド駅	19 巨人軍室内練習場	20 慶友病院	21 よみうりランド丘の湯	22 よみうりランド坂下	23 弁天洞窟	24 京王よみうりランド駅	25 京王よみうりランド駅入口	26 矢野口橋	27 榎戸	28 矢野口駅	29 多摩川緑地公園	30 稲城第四中学校東	31 押立堀公園前	32 島守神社前	33 押立稲城大橋通り	34 押立郵便局	35 第四文化センター入口	36 稲城第六小学校南	37 市民プール南	38 南多摩駅	39 稲城市立病院	40 南多摩スポーツ広場	41 南多摩駅
		降車バス停																																									
乗車バス停 1 南多摩駅	0.0																																										
2 稲城市立病院	0.0																																										
3 南多摩スポーツ広場	0.0																																										
4 第四保育園入口	2.0									1.0			1.0																														
5 稲城団地	1.5									0.5			0.5														0.5																
6 稲城長沼駅入口	0.0																																										
7 稲城長沼駅	3.5									1.0			1.5					0.5	0.5																								
8 西関場	0.0																																										
9 稲城市役所（市役所側）	0.5												0.5																														
10 福祉センター前	0.0																																										
11 稲城中央橋	0.0																																										
12 稲城駅	1.5															1.0	0.5																										
13 稲城中央橋	0.0																																										
14 福祉センター前	0.0																																										
15 稲城市役所（市役所向かい側）	1.5																0.5												1.0														
16 矢野口橋	1.5																						1.5																				
17 京王よみうりランド駅入口	0.5																																0.5										
18 京王よみうりランド駅	0.0																																										
19 巨人軍室内練習場	0.0																																										
20 慶友病院	0.5																												0.5														
21 よみうりランド丘の湯	0.0																																										
22 よみうりランド坂下	1.0																																						1.0				
23 弁天洞窟	0.0																																										
24 京王よみうりランド駅	0.0																																										
25 京王よみうりランド駅入口	0.0																																										
26 矢野口橋	2.0																												1.0				1.0										
27 榎戸	0.0																																										
28 矢野口駅	1.0																														0.5										0.5		
29 多摩川緑地公園	0.0																																										
30 稲城第四中学校東	0.0																																										
31 押立堀公園前	0.5																																						0.5				
32 島守神社前	1.0																																		0.5				0.5				
33 押立稲城大橋通り	0.0																																										
34 押立郵便局	0.0																																										
35 第四文化センター入口	0.0																																										
36 稲城第六小学校南	0.0																																										
37 市民プール南	0.5																																					0.5					
38 南多摩駅	0.0																																										
39 稲城市立病院	0.0																																										
40 南多摩スポーツ広場	0.0																																										
41 南多摩駅	0.0																																										
合計	19.0	0.0	0.0	0.0	0.0	0.0	0.0	0.0	0.0	2.5	0.0	0.0	3.5	0.0	0.0	1.0	1.0	0.5	0.5	0.0	0.0	0.0	1.5	0.0	0.0	0.0	0.5	0.0	2.5	0.0	0.5	0.0	1.5	0.0	0.0	0.5	0.0	0.0	2.5	0.5	0.0	0.0
Dコース		1	2	3	4	5	6	7	8	9	10	11	12	13	14	15	16	17	18	19	20	21	22	23	24	25	26	27	28	29	30	31	32	33	34	35	36	37	38	39	40	41
		降車バス停番号																																									

単位　人／日	
5.0人以下	
～10.0人	
～15.0人	
～20.0人	
20.1人以上	

◆1日合計バス停利用人数図（平日平均）：シルバーパス利用者のみ

Eコース：平日平均

Eコース		平日 合計	降車バス停 1 南多摩駅	2 稲城市立病院	3 南多摩スポーツ広場	4 市民プール南	5 稲城第六小学校南	6 第四文化センター入口	7 押立郵便局	8 押立稲城大橋通り	9 島守神社前	10 押立堀公園前	11 稲城第四中学校東	12 多摩川緑地公園	13 矢野口駅	14 榎戸	15 矢野口橋	16 京王よみうりランド駅入口	17 京王よみうりランド駅	18 巨人軍室内練習場	19 慶友病院	20 よみうりランド丘の湯	21 よみうりランド坂下	22 弁天洞窟	23 京王よみうりランド駅	24 京王よみうりランド駅入口	25 矢野口橋	26 稲城市役所（市役所側）	27 福祉センター前	28 稲城中央橋	29 稲城駅	30 稲城中央橋	31 福祉センター前	32 稲城市役所（市役所向かい側）	33 西関場	34 稲城長沼駅（通過）	35 稲城長沼駅入口	36 稲城団地	37 第四保育園入口	38 稲城市立病院	39 南多摩スポーツ広場	40 南多摩駅
乗車バス停	1 南多摩駅	0.6									0.4	0.2																															
	2 稲城市立病院	1.0					0.2		0.4						0.2		0.2																										
	3 南多摩スポーツ広場	0.0																																									
	4 市民プール南	1.0													1.0																												
	5 稲城第六小学校南	0.2															0.2																										
	6 第四文化センター入口	0.4													0.2	0.2																											
	7 押立郵便局	0.8												0.4	0.2			0.2																									
	8 押立稲城大橋通り	0.0																																									
	9 島守神社前	0.2																										0.2															
	10 押立堀公園前	1.4													0.8		0.4	0.2																									
	11 稲城第四中学校東	0.2													0.2																												
	12 多摩川緑地公園	0.2																	0.2																								
	13 矢野口駅	1.4															0.2		1.2																								
	14 榎戸	0.0																																									
	15 矢野口橋	0.8																0.2					0.2															0.2		0.2			
	16 京王よみうりランド駅入口	0.0																																									
	17 京王よみうりランド駅	0.4																			0.2		0.2																				
	18 巨人軍室内練習場	0.0																																									
	19 慶友病院	0.0																																									
	20 よみうりランド丘の湯	0.0																																									
	21 よみうりランド坂下	2.4																							0.8		0.2	0.2			1.0										0.2			
	22 弁天洞窟	0.0																																									
	23 京王よみうりランド駅	0.0																																									
	24 京王よみうりランド駅入口	0.2																										0.2															
	25 矢野口橋	1.8																										0.4			0.4			0.2							0.8		
	26 稲城市役所（市役所側）	0.4																													0.4												
	27 福祉センター前	0.0																																									
	28 稲城中央橋	0.0																																									
	29 稲城駅	1.4																																	0.2		0.8		0.2		0.2		
	30 稲城中央橋	0.4																																0.2							0.2		
	31 福祉センター前	0.0																																									
	32 稲城市役所（市役所向かい側）	1.8																																			1.0		0.2		0.6		
	33 西関場	0.6																																				0.4			0.2		
	34 稲城長沼駅（通過）	0.0																																									
	35 稲城長沼駅入口	1.4																																					0.2		1.2		
	36 稲城団地	0.2																																							0.2		
	37 第四保育園入口	0.4																																							0.4		
	38 稲城市立病院	0.0																																									
	39 南多摩スポーツ広場	0.0																																									
	40 南多摩駅	0.0																																									
	合計	19.6	0.0	0.0	0.0	0.0	0.2	0.0	0.4	0.0	0.4	0.2	0.0	0.4	2.6	0.2	1.0	0.6	1.4	0.0	0.2	0.0	0.4	0.0	0.8	0.0	0.2	1.0	0.0	0.0	1.8	0.0	0.0	0.4	0.2	0.0	1.8	0.6	0.6	4.2	0.0	0.0
Eコース			1	2	3	4	5	6	7	8	9	10	11	12	13	14	15	16	17	18	19	20	21	22	23	24	25	26	27	28	29	30	31	32	33	34	35	36	37	38	39	40
			降車バス停番号																																								

単位　人／日	
5.0人以下	
～10.0人	
～15.0人	
～20.0人	
20.1人以上	

◆1日合計バス停利用人数図（土日平均）：シルバーパス利用者のみ

Eコース：土日平均

Eコース		土日 合計	1 南多摩駅	2 稲城市立病院	3 南多摩スポーツ広場	4 市民プール南	5 稲城第六小学校南	6 第四文化センター入口	7 押立郵便局	8 押立稲城大橋通り	9 島守神社前	10 押立堀公園前	11 稲城第四中学校東	12 多摩川緑地公園	13 矢野口駅	14 榎戸	15 矢野口橋	16 京王よみうりランド駅入口	17 京王よみうりランド駅	18 巨人軍室内練習場	19 慶友病院	20 よみうりランド丘の湯	21 よみうりランド坂下	22 弁天洞窟	23 京王よみうりランド駅	24 京王よみうりランド駅入口	25 矢野口橋	26 稲城市役所（市役所側）	27 福祉センター前	28 稲城中央橋	29 稲城駅	30 稲城中央橋	31 福祉センター前	32 稲城市役所（市役所向かい側）	33 西関場	34 稲城長沼駅（通過）	35 稲城長沼駅入口	36 稲城団地	37 第四保育園入口	38 稲城市立病院	39 南多摩スポーツ広場	40 南多摩駅
			降車バス停																																							
乗車バス停	1 南多摩駅	0.5											0.5																													
	2 稲城市立病院	0.0																																								
	3 南多摩スポーツ広場	0.0																																								
	4 市民プール南	0.5													0.5																											
	5 稲城第六小学校南	0.5												0.5																												
	6 第四文化センター入口	0.0																																								
	7 押立郵便局	1.0													0.5			0.5																								
	8 押立稲城大橋通り	0.0																																								
	9 島守神社前	0.5												0.5																												
	10 押立堀公園前	1.0													0.5		0.5																									
	11 稲城第四中学校東	0.0																																								
	12 多摩川緑地公園	0.0																																								
	13 矢野口駅	1.5															1.5																									
	14 榎戸	0.0																																								
	15 矢野口橋	0.0																																								
	16 京王よみうりランド駅入口	0.0																																								
	17 京王よみうりランド駅	0.5																					0.5																			
	18 巨人軍室内練習場	0.5																												0.5												
	19 慶友病院	0.0																																								
	20 よみうりランド丘の湯	0.0																																								
	21 よみうりランド坂下	1.0																									0.5			0.5												
	22 弁天洞窟	0.0																																								
	23 京王よみうりランド駅	0.0																																								
	24 京王よみうりランド駅入口	0.0																																								
	25 矢野口橋	1.0																												0.5							0.5					
	26 稲城市役所（市役所側）	1.0																												0.5						0.5						
	27 福祉センター前	0.0																																								
	28 稲城中央橋	0.0																																								
	29 稲城駅	3.0																																		2.5	0.5					
	30 稲城中央橋	0.0																																								
	31 福祉センター前	0.0																																								
	32 稲城市役所（市役所向かい側）	0.0																																								
	33 西関場	0.0																																								
	34 稲城長沼駅（通過）	0.0																																								
	35 稲城長沼駅入口	0.5																																					0.5			
	36 稲城団地	0.5																																					0.5			
	37 第四保育園入口	0.0																																								
	38 稲城市立病院	0.0																																								
	39 南多摩スポーツ広場	0.0																																								
	40 南多摩駅	0.0																																								
	合計	13.5	0.0	0.0	0.0	0.0	0.0	0.0	0.0	0.0	0.0	0.0	0.5	1.0	1.5	0.0	2.0	0.5	0.0	0.0	0.0	0.0	0.5	0.0	0.0	0.0	0.5	0.0	0.0	0.0	2.0	0.0	0.0	0.0	0.0	0.0	3.0	1.0	0.0	1.0	0.0	0.0
Eコース			1	2	3	4	5	6	7	8	9	10	11	12	13	14	15	16	17	18	19	20	21	22	23	24	25	26	27	28	29	30	31	32	33	34	35	36	37	38	39	40
			降車バス停番号																																							

単位　人／日	
5.0人以下	
～10.0人	
～15.0人	
～20.0人	
20.1人以上	